GARMIN®



CAMPERVAN

Kasutusjuhend

© 2021 Garmin Ltd. või selle filiaalid

Kõik õigused kaitstud. Vastavalt autoriõigusseadustele ei tohi käesolevat juhendit kopeerida ei osaliselt ega täielikult ilma Garmini-poolse kirjaliku nõusolekuta. Garmin jätab endale õiguse muuta või parendada oma tooteid ning teha käesolevasse juhendisse muudatusi ilma kohustuseta sellest isikuid või organisatsioone selliste muudatuste või parenduste tegemisest teavitada. Toote kasutamise kohta lisateabe ning värskeimate uuenduste saamiseks külastage veebilehte www.garmin.com.

Garmin®, Garmin logo ja TracBack® on ettevõttele Garmin Ltd. või selle haruettevõtetele kuuluvad kaubamärgid, mis on registreeritud USA-s ja teistes riikides. Neid kaubamärke ei tohi ilma ettevõtte Garmin selgesõnalise loata kasutada.

Garmin Drive™, Garmin Express™ ja myTrends™ on ettevõttele Garmin Ltd. või selle haruettevõtetele kuuluvad kaubamärgid. Neid kaubamärke ei tohi ilma ettevõtte Garmin selgesõnalise loata kasutada.

ACSI™ on ettevõtte Auto Camper Service International Holding B.V kaubamärk. Android™ on ettevõtte Google LLC kaubamärk. Apple®, iPhone® ja Mac® on ettevõtte Apple Inc kaubamärgid, mis on registreeritud USA-s ja teistes riikides. Sõnaelement BLUETOOTH® ja seonduvad logod kuuluvad ettevõttele Bluetooth SIG, Inc. ning Garmin kasutab neid litsentsi alusel. Campercontact™ on ühingu Nederlandse Kampeerauto Club kaubamärk. iOverlander™ on ettevõtte iOverlander kaubamärk. Michelin® on ettevõtte Michelin Travel Partner registreeritud kaubamärk. microSD® ja microSDHC logo on ettevõtte SD-3C, LLC kaubamärgid. Tripadvisor® on ettevõtte Tripadvisor LLC registreeritud kaubamärk. Wi-Fi® on ettevõtte Wi-Fi Alliance kaubamärk. Windows® on ettevõttele Microsoft Corporation kuuluv kaubamärk, mis on registreeritud USA-s ja teistes riikides.

Sisukord

Alustamine 1
- CamperVan seadme ülevaade 1
- Seadme CamperVan paigaldamine ja toide 2
- Seadme sisse- ja väljalülitamine 2
- GPS-signaalide vastuvõtt 3
- Olekuriba ikoonid 3
- Ekraaninuppude kasutamine 3
- Helitugevuse reguleerimine 3
  - Automaatse helitugevuse lubamine 4
  - Helimiksri kasutamine 4
- Ekraani heleduse reguleerimine 4

Juhi teavitamise funktsioonid ja hoiatused 4
- Juhihoiatuste sisse- või väljalülitamine 4
- Foori- ja kiiruskaamerad 5

Asukohtade otsimine ja salvestamine 5
- Asukoha otsimine otsinguriba abil 5
- Aadressi otsimine 6
- Asukohaotsingu tulemused 6
- Otsingupiirkonna muutmine 7
- Huvipunktid 7
  - Asukoha otsimine kategooria alusel 7
  - Laagriplatside leidmine 7
  - Otsimine ACSI™ Laagriplatsid 8
  - Huvipunktide iOverlander™ leidmine 8
  - Otsimine Campercontact™ Laagriplatsid 8
  - Tripadvisor® 8
  - Michelin® 9
  - Populaarsed kohad 9
  - Navigeerimine hoonesiseste huvipunktideni 9
- Otsinguvahendid 9
  - Ristmiku otsimine 10
  - Asukoha otsimine koordinaatide abil 10
- Parkimine 10
  - Parkimiskoha leidmine praeguses asukohas 10
  - Parkimiskoha leidmine määratud asukoha lähedal 10
  - Parkimisteabe värvide ja tähiste selgitused 10
- Hiljuti leitud asukohtade vaatamine 11
  - Hiljuti leitud asukohtade loendi tühjendamine 11
- Praeguse asukoha teave 11
  - Hädaabiteenuste ja tanklate otsimine 11
  - Hetke asukohta juhendamine 11
- Otsetee lisamine 11
  - Otsetee eemaldamine 11
- Asukohtade salvestamine 12
  - Asukoha salvestamine 12
  - Oma praeguse asukoha salvestamine 12
  - Salvestatud asukoha muutmine 12
  - Salvestatud asukohtadele kategooriate määramine 12
  - Salvestatud asukoha kustutamine 12

Sihtkohta navigeerimine 13
- Teekonnad 13
- Teekonna alustamine 13
  - Teekonna alustamine funktsiooniga RoadTrip teekonnad 13
  - Teekonna alustamine kaardil 13
  - Koju sõitmine 14
- Sinu teekond kaardil 14
  - Aktiivne sõiduraja juhendamine 15
  - Pöörete ja juhiste vaatamine 15
  - Kogu teekonna vaatamine kaardil 15
- Sihtkohta saabumine 15
  - Parkimine sihtkoha lähedal 15
- Aktiivse teekonna muutmine 16
  - Asukoha lisamine teekonnale 16
  - Teekonna kujundamine 16
  - Ümbersõit 16
  - Teekonna arvutusrežiimi muutmine 16
- Teekonna lõpetamine 16
- Soovitatud teekondade kasutamine 17
- Viivituste, teemaksude ja teatud piirkondade vältimine 17

Teekonnale jäävate liiklusviivituste vältimine ... 17
Maksuliste teede vältimine ... 17
Teemaksu vältimine ... 17
Tee tüüpide vältimine ... 17
Loodushoiualade vältimine ... 17
Kohandatud vältimised ... 18
Maastikul navigeerimine ... 18

Kaardi kasutamine ... 19
Kaardi tööriistad ... 19
Kaardi tööriista vaatamine ... 19
Eespool ... 20
Eespool olevate asukohtade vaatamine ... 20
Eespool kategooriate kohandamine ... 20
Eespool asuvad linnad ... 20
Eespool olevate linnade ja mahasõiduteenuste vaatamine ... 20
Reisiinfo ... 20
Reisiandmete vaatamine kaardil ... 20
Reisiinfo lehe vaatamine ... 21
Reisilogi vaatamine ... 21
Reisiinfo kustutamine ... 21
Eesoleva liikluse vaatamine ... 21
Liikluse vaatamine kaardil ... 22
Liiklusummikute otsimine ... 22
Kaardi kohandamine ... 22
Kaardikihtide kohandamine ... 22
Kaardiandmete välja muutmine ... 22
Kaardiperspektiivi vahetamine ... 22

Reaalajas teenused, liiklusteave ja nutitelefoni funktsioonid ... 22
Nutitelefoniga paaristamine ... 23
Teenuse Bluetooth funktsioonide keelamine (Android™) ... 23
Teenuse Bluetooth funktsioonide keelamine (iPhone®) ... 23
Bluetooth funktsioonide oleku ikoonid ... 24
Nutiteavitused ... 24
Teavituste vastuvõtmine ... 24
Teavituste loendi vaatamine ... 25
Aadressile või asukohta liikumine rakendusega Garmin Drive ... 25
Käed-vabad helistamine ... 26
Helistamine ... 26
Kõne vastuvõtmine ... 26
Kõnede loendi kasutamine ... 26
Kõnesuvandid ... 26
Kodu telefoninumbri salvestamine ... 27
Seotud telefoni kustutamine ... 27

Liiklus ... 27
Liiklusteabe vastuvõtmine nutitelefoni abil ... 27
Liiklusteabe vastuvõtmine liiklusteabe vastuvõtja abil ... 28
Liiklusteabe tellimused ... 28
Liiklusteabe lubamine ... 28
Liikluse vaatamine kaardil ... 28
Liiklusummikute otsimine ... 29

Häälkäsklus ... 29
Seadme häälkäskluste näpunäited ... 29
Ettevõtte Garmin häälaktiveeritav navigeerimine ... 29
Saabumisaja kontrollimine ... 29
Häälkäsklusega helistamine ... 29
Seadme sätete muutmine häälkäskluste abil ... 29

Rakenduste kasutamine ... 30
Seadmes kasutusjuhendi vaatamine ... 30
Ilmateate vaatamine ... 30
Ilmateade teise linna kohta ... 30
Ilmaradari vaatamine ... 30
Ilmahoiatuste vaatamine ... 30
Teeolude kontrollimine ... 30
Rakenduse BirdsEye kujutised ... 31
Rakenduse BirdsEye kujutiste allalaadimine ... 31
Teekonnaplaneerija ... 31
Teekonna plaanimine ... 31
Teekonna asukohtade muutmine ja ümberjärjestamine ... 32
Vaatamisväärsuste leidmine teekonnal ... 32
Teekonnavalikute muutmine ... 32
Salvestatud teekonnani navigeerimine ... 32

Aktiivse teekonna muutmine ja salvestamine ... 32
TracBack® ... 33
Hiljutise raja jälgimine ... 33
Hiljutise raja salvestamine teekonnana ... 33
photoLive liikluskaamerad ... 33
Teenuse photoLive liikluskaamerate vaatamine ja salvestamine ... 33
Rakenduse photoLive liikluskaamerate vaatamine kaardil ... 33
Liikluskaamera salvestamine ... 33
Juhtmevabad kaamerad ... 34
Kaamera sidumine navigatsiooniseadmega Garmin ... 34
Traadita kaamera vaatamine ... 34
Eelmiste teekondade ja sihtkohtade vaatamine ... 35

Seaded ... 35
Kaardi ja sõiduki seaded ... 35
Kaartide lubamine ... 36
Navigatsiooniseaded ... 36
Arvutusrežiimi seaded ... 36
Simuleeritud asukoha seadmine ... 36
Juhtmeta võrgu seaded ... 36
Juhiabisüsteemi seaded ... 37
Lähedushoiatuste seaded ... 37
Ekraaniseaded ... 37
Liiklusseaded ... 37
Ühikute ja aja seaded ... 37
Kellaaja määramine ... 37
Keele- ja klaviatuuriseaded ... 38
Seade ja privaatsusseaded ... 38
Andmete ja sätete lähtestamine ... 38

Seadme teave ... 38
E-sildi regulatiiv- ja vastavusteabe vaatamine ... 38
Tehnilised andmed ... 39
Seadme laadimine ... 39

Seadme hooldus ... 39
Ettevõtte Garmin tugikeskus ... 39
Kaardi- ja tarkvarauuendused ... 39
Ühendumine Wi-Fi võrku ... 39
Kaartide ja tarkvara uuendamine Wi-Fi võrgu kaudu ... 40
Kaartide ja tarkvara uuendamine teenusegaGarmin Express ... 41
Seadme hooldamine ... 42
Korpuse puhastamine ... 42
Puuteekraani puhastamine ... 42
Varguse vältimine ... 42
Seadme taaskäivitamine ... 42
Seadme, hoidiku ja iminapa eemaldamine ... 42
Seadme eemaldamine hoidikust ... 42
Seadme eemaldamine hoidikust ... 43
Hoidiku eemaldamine iminapa küljest ... 43
Iminapa eemaldamine tuuleklaasilt ... 43

Tõrkeotsing ... 43
Iminapp ei püsi tuuleklaasil ... 43
Seade ei saa satelliidisignaale ... 43
Seade ei saa toidet ... 43
Aku tühjeneb kiiresti ... 43
Seade ei loo ühendust minu telefoniga ... 44

Lisa ... 44
Mälukaardi paigaldamine kaartide ja andmete jaoks ... 44
Andmehaldus ... 44
Mälukaartidest ... 44
Seadme ühendamine arvutiga ... 44
Failide edastamine arvutist ... 44
USB-kaabli lahtiühendamine ... 45
GPS-signaali olekute vaatamine ... 45
Täiendavate kaartide ostmine ... 45
Lisavarustuse ostmine ... 45

Indeks ... 46

Alustamine

⚠ HOIATUS

Toote hoiatused ja muu olulise teabe leiad toote karbis olevast juhendist *Tähtis ohutus- ja tootealane teave*.

- Uuenda seadme kaarte ja tarkvara (*Kaardi- ja tarkvarauuendused*, lehekülg 39).
- Aseta seade sõidukisse ning ühenda see toitepessa (*Seadme CamperVan paigaldamine ja toide*, lehekülg 2).
- Oota, kuni leitakse GPS-signaalid (*GPS-signaalide vastuvõtt*, lehekülg 3).
- Reguleeri helitugevust (*Helitugevuse reguleerimine*, lehekülg 3) ja ekraani heledust (*Ekraani heleduse reguleerimine*, lehekülg 4).
- Navigeeri sihtkohta (*Teekonna alustamine*, lehekülg 13).

CamperVan seadme ülevaade

1	Toitenupp
2	USB toite- ja andmepesa
3	Kaardi- ja mälukaardipesa
4	Mikrofon häälkäskude ja käed-vabad helistamise jaoks

Seadme CamperVan paigaldamine ja toide

⚠ HOIATUS

Toode sisaldab liitium-ioonakut. Selleks, et vältida vigastusi ja toote kahjustamist, mille võib põhjustada aku kokkupuude liigse kuumusega, ära hoia seadet otsese päikesevalguse käes.

Enne seadme kasutamist akutoitel peaksid akut laadima.

1 Ühenda sõiduki toitejuhe ① seadme USB-pessa.

2 Suru iminapa ③ kinnitust aluse ② külge, kuni kuuled klõpsatust.
3 Vajuta iminapp tuuleklaasi külge ja pööra hoob ④ tahapoole (tuuleklaasi suunas).
4 Sobita aluse ülaosas olev sakk seadme taga oleva piluga.
5 Vajuta aluse alumist osa, kuni seade klõpsatusega lukustub.
6 Ühenda sõiduki toitejuhtme teine ots seadme toitepessa.

Seadme sisse- ja väljalülitamine

- Seadme sisselülitamiseks vajuta toitenuppu ① või ühenda seade toiteallikaga.

- Seadme unerežiimi sisselülitamiseks vajuta toitenuppu, kui seade on sisse lülitatud.

  Unerežiimis on ekraan välja lülitatud ning seade kasutab väga vähe toidet, samas toimub ärkamine kiirelt ning seade on kohe kasutamiseks valmis.

  VIHJE: seadme aku kiiremaks laadimiseks pane seade unerežiimile.
- Seadme täielikuks väljalülitamiseks hoia toitenuppu all, kuni ekraanil kuvatakse viip, seejärel vali **Väljas**.

  Viip ilmub viie sekundi möödumisel. Kui vabastad toitenupu enne viiba ilmumist, siseneb seade unerežiimi.

GPS-signaalide vastuvõtt

Pärast navigatsiooniseadme sisselülitamist peab GPS-vastuvõtja saama ühenduse satelliitidega ja määrama praeguse asukoha. Satelliitidega ühenduse saamise kiirus sõltub mõningatest asjaoludest, sealhulgas sellest, kui kaugel oled sellest kohast, kus sa viimati navigatsiooniseadet kasutasid; sellest, kas taevas on pilvitu ning kui kaua aega on möödunud ajast, mil sa viimati navigatsiooniseadet kasutasid. Navigatsiooniseadme esmakordsel sisselülitamisel võib satelliitsignaali saamine mitu minutit aega võtta.

1 Lülita seade sisse.
2 Oota, kuni seade satelliidid leiab.
3 Vajadusel mine välja ja kõrgetest hoonetest ning puudest eemale.

märgib olekuribal satelliitsignaali tugevust. Kui riba täitub poolenisti, saab seadet navigeerimiseks kasutada.

Olekuriba ikoonid

Olekuriba paikneb peamenüü ülaosas. Olekuriba ikoonid kuvavad teavet seadme funktsioonide kohta. Ikoone saab valida seadete muutmiseks või täiendava teabe vaatamiseks.

	GPS-signaali olek. Hoia all teabe saamiseks GPSi täpsuse ja satelliitide kohta (*GPS-signaali olekute vaatamine*, lehekülg 45).
	Bluetooth® tehnoloogia olek. Vali Bluetooth seadete vaatamiseks (*Juhtmeta võrgu seaded*, lehekülg 36).
	Wi-Fi signaali tugevus. Vali wi-fi seadete muutmiseks (*Juhtmeta võrgu seaded*, lehekülg 36).
	Ühendatud vabakäehelistamiseks. Telefonikõne tegemiseks vali (*Käed-vabad helistamine*, lehekülg 26).
9:10	Praegune kellaaeg. Vali aja määramiseks (*Kellaaja määramine*, lehekülg 37).
	Aku laetuse tase.
	Rakenduse Garmin Drive™ ühenduse olek (*Nutitelefoniga paaristamine*, lehekülg 23).
53 °C	Temperatuur. Vali ilmateate vaatamiseks (*Ilmateate vaatamine*, lehekülg 30).

Ekraaninuppude kasutamine

Ekraaninuppude abil saab liikuda seadme ekraanidel, menüüdes ja valikutes.

- Eelmisele menüüekraanile naamiseks vali <.
- Kiiresti peamenüüsse naamiseks hoia all <.
- Loendite või menüüde sirvimiseks vali ^ või v.
- Kiiremini kerimiseks hoia nuppu ^ või v all.
- Praeguse ekraani menüüvalikute vaatamiseks vali ≡.

Helitugevuse reguleerimine

1 Vali 🔊.
2 Tee valik:
   - Reguleeri helitugevust liugurribaga.
   - Seadme vaigistamiseks vali 🔇.
   - Täiendavate helisuvandite lubamiseks või keelamiseks vali märkeruut.

Automaatse helitugevuse lubamine

Seade suudab vastavalt taustamüra tasemele helitugevust automaatselt suurendada või vähendada.

1 Vali 🔊.
2 Vali **Automaatne helitugevus**.

Helimiksri kasutamine

Helimiksri abil saab eri helitüüpide, nagu navigeerimisjuhiste ja telefonikõnede helitugevuse määrata. Iga helitüübi taset väljendab protsent põhihelitugevusest.

1 Vali 🔊.
2 Vali **Helimikser**.
3 Määra helitüübi helitugevus liuguritega.

Ekraani heleduse reguleerimine

1 Vali ⚙ > **Ekraan** > **Heledus**.
2 Reguleeri heledust.

Juhi teavitamise funktsioonid ja hoiatused

⚠ ETTEVAATUST

Juhihoiatused ja kiiruspiirangufunktsioonid on üksnes informatiivsed ega vabasta juhti vastutusest järgida kõiki kehtivaid kiiruspiiranguid ja kasutada alati ohutuid sõiduvõtteid. Garmin® ei vastuta trahvide või noomituste eest, mis võivad sulle osaks langeda kehtiva liiklusseaduse ja liiklusmärkide mittejärgimise tõttu.

Seade pakub funktsioone ohutumaks ja säästlikumaks sõiduks, isegi kui liigud tuttavas piirkonnas. Seade esitab helisignaali või -teate ning kuvab teabe iga hoiatuse puhul. Teatud tüüpi hoiatuste puhul saab kuuldava helisignaali sisse ja välja lülitada. Teatud piirkondades ei ole teatud hoiatused saadaval.

Koolid: seade esitab helisignaali ja kuvab eesoleva kooli või koolipiirkonnaga seotud kiiruspiirangu (kui see on olemas).

Piirkiiruse ületamine: kui ületad maanteel kehtivat kiiruspiirangut, esitab seade signaali ja kuvab kiiruspiiranguikoonil punase piirjoone.

Vähendatud piirkiirus: seade esitab signaali ja kuvab eesoleva kiiruspiirangu, et saaksid kiiruse vähendamiseks valmistuda.

Vale suund ühesuunalisel teel: kui sõidad ühesuunalisel teel vales suunas, esitab seade teate ning kuvab kogu ekraani suuruse hoiatuse. Ekraanikuva servad on punased ning hoiatus on ekraani ülaosas seni, kuni lahkud ühesuunaliselt teelt või alustad sõitu õiges suunas.

Raudteeülesõit: seade esitab helisignaali, et anda märku eesolevast raudteeülesõidust.

Loomade teeületuskoht: seade esitab helisignaali, et anda märku eesolevast loomade teeületuskohast.

Kurvid: seade esitab helisignaali, et anda märku teekurvist.

Aeglasem liiklus: seade esitab helisignaali, kui lähened kiirteel aeglasema liikluse alale. Selle funktsiooni kasutamiseks peab su seade liiklusteavet vastu võtma (*Liiklus*, lehekülg 27).

Ehitustsoon: seade esitab signaali ja kuvab teate, kui lähened ehitustsoonile.

Suletud sõidurada: seade esitab signaali ja kuvab teate, kui lähened suletud sõidurajale.

Puhkepauside planeerimine: kui oled pikka aega sõitnud, esitab seade helisignaali ja soovitab peatumiseks eesolevaid puhkekohti.

Juhihoiatuste sisse- või väljalülitamine

Saad erinevad juhihoiatused sisse ja välja lülitada.

1 Vali ⚙ > **Juhiabisüsteem** > **Hoiatused juhile**.
2 Märgi või tühjenda iga hoiatuse kõrval olev ruut.

Foori- ja kiiruskaamerad

TEATIS

Garmin ei vastuta punase tule kaamera või kiiruskaamera andmebaasi täpsuse ega selle kasutamisest johtuvate tagajärgede eest.

MÄRKUS. see funktsioon pole teatud piirkondade ja tootemudelite puhul kasutatav.

Teatud tootemudelite puhul on foori- ja kiiruskaamerate asukoha teave teatud piirkondades saadaval. Seade annab hoiatuse, kui lähened teadaolevale kiiruskaamerale või punase fooritule kaamerale.

- Nutitelefoniga ühendatud seade, millel on käivitatud rakendus Garmin Drive, saab mõnes piirkonnas vastu võtta punase fooritule ja kiiruskaamera teavet.
- Seadmesse salvestatud kaamerate andmebaasi saab uuendada tarkvara Garmin Express™ (garmin.com/express) abil. Kiiruskaamerate uusima teabe saamiseks peaksid oma seadet regulaarselt uuendama.

Asukohtade otsimine ja salvestamine

Seadmesse laaditud kaardid sisaldavad asukohti, nagu restoranid, hotellid ja autoteenindused, ning üksikasjalikku tänavateavet. Menüü Kuhu? aitab leida sihtkohta ja pakub mitut meetodit teabe sirvimiseks, otsinguks ja salvestamiseks.

Vali peamenüüs **Kuhu?**.

- Seadmes kõigi asukohate kiireks otsimiseks vali **Otsi** (*Asukoha otsimine otsinguriba abil*, lehekülg 5).
- Aadressi leidmiseks vali **Aadress** (*Aadressi otsimine*, lehekülg 6).
- Eellaaditud huvipunktide kategooria alusel sirvimiseks või otsimiseks vali **Kategooriad** (*Asukoha otsimine kategooria alusel*, lehekülg 7).
- Muu linna või piirkonna läheduses otsimiseks vali otsinguala läheduses (*Otsingupiirkonna muutmine*, lehekülg 7).
- Salvestatud asukohtade vaatamiseks ja muutmiseks vali **Salv.-tud** (*Asukohtade salvestamine*, lehekülg 12).
- Otsingutulemustes hiljuti valitud asukohtade vaatamiseks vali **Hiljutine** (*Hiljuti leitud asukohtade vaatamine*, lehekülg 11).
- Kindlatele geograafilistele koordinaatidele navigeerimiseks vali **Koordinaadid** (*Asukoha otsimine koordinaatide abil*, lehekülg 10).

Asukoha otsimine otsinguriba abil

Asukohtade otsimiseks kasuta ka otsinguriba: selleks sisestage sinna kategooria, ettevõtte nimi, aadress või linna nimi.

1. Vali **Kuhu?**
2. Vali **Otsi** otsinguribal.
3. Sisesta otsingutermini osa või täielik termin.

   Soovitatud otsinguterminid kuvatakse otsinguribal.
4. Vali:
   - Ettevõtte tüübi otsimiseks sisesta kategooria (nt „kinod”).
   - Nime alusel ettevõtte otsimiseks sisesta nime osa või täielik nimi.
   - Sinu lähedal oleva koha otsimiseks sisesta majanumber ja tänavanimi.
   - Muus linnas aadressi otsimiseks sisesta majanumber, tänava nimi, linn ja riik.
   - Linna otsimiseks sisesta linn ja riik.
   - Koordinaatide otsimiseks sisesta laius- ja pikkuskraadid.
5. Vali:
   - Soovitatud otsisõna otsimiseks sisesta sõna.
   - Sisestatud teksti alusel otsimiseks vali .
6. Vajadusel vali asukoht.

Aadressi otsimine

MÄRKUS. seadmesse laaditud kaardiandmetest tulenevalt võib sammude järjekord erineda.

1 Vali **Kuhu?**
2 Vajadusel erineva linna või piirkonna juurest otsimiseks vali .
3 Vali **Aadress**.
4 Aadressi sisestamiseks järgi ekraanil olevaid juhiseid.
5 Vali aadress.

Asukohaotsingu tulemused

Asukohaotsingu tulemused kuvatakse loendis nii, et lähim asukoht on kõige ülemine. Iga nummerdatud asukoht kuvatakse ka kaardil. Muude kohtade vaatamiseks sirvi allapoole.

1	Valikute menüü kuvamiseks vali mingi asukoht.
2	Vali asukoha üksikasjalike andmete vaatamiseks.
3	Vali oma asukoha lähedal olevate parkimiskohtade otsimiseks.
4	Vali alternatiivsete teekondade vaatamiseks.
5	Vali, et luua funktsiooniga Alternatiivsed marsruudid teekond asukohta jõudmiseks (*Teekonna alustamine funktsiooniga RoadTrip teekonnad*, lehekülg 13).
6 Mine!	Vali navigeerimise alustamiseks asukohta, kasutades soovitatud teekonda.

Otsingupiirkonna muutmine

Seade otsib asukohti vaikimisi praeguse asukoha lähedusest. Otsida saab ka muudest piirkondadest, nagu sihtkoha lähedusest, teise linna ümbrusest või aktiivse teekonna ulatuses.

1 Valige **Kuhu?**
2 Vajuta praeguse otsinguala kõrval nuppu ①.

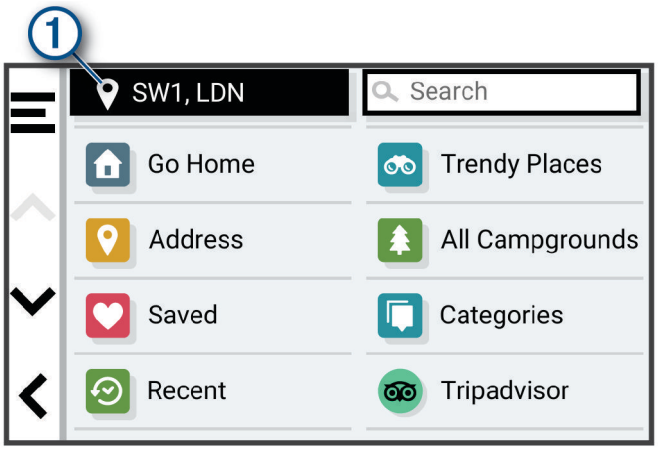

3 Vali otsinguala.
4 Vajadusel järgi konkreetse asukoha valimiseks ekraanil olevaid juhiseid.

Valitud otsinguala ilmub sümboli kõrval. Kui otsid asukohta menüü Kuhu? mis tahes suvandi abil, soovitab seade esmalt selle ala juures olevaid asukohti.

Huvipunktid

Huvipunkt on koht, mis võib sulle kasulik või huvitav olla. Huvipunktid on rühmitatud kategooriate alusel ning võivad sisaldada populaarseid reisisihtkohti, nagu tanklaid, restorane, hotelle ja meelelahutuskohti.

Asukoha otsimine kategooria alusel

1 Vali **Kuhu?**.
2 Vali kategooria või **Kategooriad**.
3 Vajadusel vali alamkategooria.
4 Vali asukoht.

Kategoorias otsimine

Pärast huvipunktide otsingut võidakse teatud kategooriaid kiirotsingu loendis kuvada (näitab viimast nelja valitud sihtkohta).

1 Vali **Kuhu?** > **Kategooriad**.
2 Vali kategooria.
3 Tee valik.
   - Vali ekraani paremalt poolt kiirotsingu loendist sihtkoht.
     Kiirotsingu loendis kuvatakse valitud kategoorias hiljuti leitud asukohtade loend.
   - Vali vajadusel alamkategooria, seejärel vali sihtkoht.

Laagriplatside leidmine

Vali **Kuhu?** > **Kõik laagriplatsid**.

Mugavusteenustega laagriplatside otsimine

Autoelamuparklaid ja laagriplatse saad otsida saadaolevate mugavusteenuste alusel.

1 Vali **Kuhu?**
2 Vali autoelamu parklate ja laagriplatside otsingupakkuja, nt **ACSI**, **Campercontact** või **iOverlander**.
3 Vajadusel vali kategooria.
4 Vali **Otsingufiltrid** ja vali üks või mitu mugavusteenust. Seejärel vali **Salvesta**.
5 Vali asukoht.

Otsimine ACSI™ Laagriplatsid

MÄRKUS. see funktsioon ei ole saadaval kõikides piirkondades.

Auto Camper Service International (ACSI) laagriplatse saad otsida kasutatavate mugavusteenuste alusel.

1 Vali **Kuhu?** > **ACSI**.
2 Vajadusel vali **Otsingufiltrid**, vali vähemalt üks mugavusteenus ja seejärel **Salvesta**.
3 Vali asukoht.

Huvipunktide iOverlander™ leidmine

TEATIS

Pead mõistma ja järgima laagriplatside ja huvipunktidega seotud vastavaid eeskirju.

Seadmes on teenuse iOverlanderhuvipunktid, mille abil saad leida kasulikke huvipunkte, nagu laagriplatsid, remonditeenused ja majutus.

1 Vali **Kuhu?** > **iOverlander**.
2 Vali kategooria.
3 Vali asukoht.

Otsimine Campercontact™ Laagriplatsid

MÄRKUS. see funktsioon ei ole saadaval kõikides piirkondades.

Rakenduse Campercontact laagriplatse ja haagiste parklaid saad otsida saadaolevate mugavusteenuste alusel.

1 Vali **Kuhu?** > **Campercontact**.
2 Vali kategooria.
3 Vajadusel vali **Otsingufiltrid**, vali üks või mitu mugavusteenust ja siis **Salvesta**.
4 Vali asukoht.

Tripadvisor®

Seadmes on ka teenuse Tripadvisor huvipunktid ja neile antud hinnangud. Tripadvisor hinnangud ilmuvad automaatselt vastavate huvipunktide otsingutulemuste loendisse. Samuti saab lähedal olevaid Tripadvisor huvipunkte otsida ning sortida neid kauguse või populaarsuse alusel.

Huvipunktide Tripadvisor leidmine

1 Vali **Kuhu?** > **Tripadvisor**.
2 Vali kategooria.
3 Vajadusel vali alamkategooria.
   Avaneb selle kategooria alla kuuluvate lähedal olevate Tripadvisorhuvipunktide loend.
4 Vali **Sordi tulemusi**, et kuvatavaid huvipunkte vahemaa või populaarsuse järgi filtreerida (valikuline).
5 Vali 🔍 ja sisesta otsingusõna (valikuline).

Michelin®

Seadmes on ka teenuse Michelin huvipunktid ja neile antud hinnangud. Michelin hinnangud ilmuvad automaatselt vastavate huvipunktide otsingutulemuste loendisse. Samuti saab lähedal olevaid Michelin huvipunkte otsida ning sortida neid kauguse või populaarsuse alusel.

Huvipunktide Michelin leidmine

1 Vali **Kuhu?** > **MICHELIN Green Guide**.
2 Vali kategooria.
3 Vajadusel vali alamkategooria.
   Avaneb selle kategooria alla kuuluvate lähedal olevate Michelinhuvipunktide loend.
4 Vali **Otsingufiltrid**, et kuvatavaid huvipunkte vahemaa või populaarsuse järgi filtreerida (valikuline).
5 Vali 🔍 ja sisesta otsingusõna (valikuline).

Populaarsed kohad

Otsingufunktsioon Popid kohad sisaldab teenuste Tripadvisor ja Michelin huvipunkte ja hinnanguid ning pakub huvipunktide üksikasjalikku loendit. Võid otsingutulemusi filtreerida kategooria, hinnangu ja kauguse järgi.

Populaarsete kohtade otsing

1 Vali **Popid kohad**.
2 Vali **Otsingufiltrid**, et kuvatavaid huvipunkte kategooria või reitingu (valikuline) alusel sortida.
3 Vali 🔍 ja sisesta otsingusõna (valikuline).

Navigeerimine hoonesiseste huvipunktideni

MÄRKUS. seda funktsiooni ei saa teatud piirkondade ja teatud tootemudelite puhul kasutada.

Teekonna saab koostada ka suurte hoonete siseste huvipunktideni, näiteks ostukeskuses oleva poeni või lennujaama terminalini.

1 Vali **Kuhu?** > **Otsi**.
2 Tee valik.
   - Hoone otsinguks sisesta hoone aadress, vali 🔍 ja järgi 3. juhist.
   - Huvipunkti otsinguks sisesta huvipunkti aadress, vali 🔍 ja järgi 5. juhist.
3 Vali hoone.
   Hoone all kuvatakse kategooriate loend, milles on näiteks restoranid, autorendiettevõtted või terminalid.
4 Vali kategooria.
5 Vali huvipunkt ja seejärel **Mine!**.

Seade koostab teekonna huvipunktile kõige lähemal oleva parkla või hoone väljapääsuni. Kui saabud huvipunkti, tähistab kirev lipp soovitatavat parklat. Sildiga punkt tähistab hoonesisese huvipunkti asukohta.

Hoonega tutvumine

MÄRKUS. seda funktsiooni ei saa teatud piirkondade ja teatud tootemudelite puhul kasutada.

Võid vaadata hoonesse jäävate huvipunktide loendit.

1 Vali hoone.
2 Vali ℹ > **Uuri seda paika**.

Otsinguvahendid

Otsinguvahendid võimaldavad otsida kindlaid asukohatüüpe ekraanil kuvatavate juhiste abil.

Ristmiku otsimine

Otsida saab kahe tänava, kiirteede või muude maanteede vahelist ristmikku või ühendusteed.

1 Vali **Kuhu?** > **Ristmikud**.
2 Tänavateabe sisestamiseks järgi ekraanil olevaid juhiseid.
3 Vali ristmik.

Asukoha otsimine koordinaatide abil

Saad asukohta laius- ja pikkuskraadi koordinaatide alusel otsida.

1 Vali **Kuhu?** > **Koordinaadid**.
2 Vajadusel vali 🔧 ja muuda koordinaatide vormingut või referentssüsteemi.
3 Sisesta laius- ja pikkuskraadi koordinaadid.
4 Valige **Mine!**.

Parkimine

Seade CamperVan sisaldab üksikasjalikku parkimise kohta käivat teavet, mis võib aidata sul leida parkimiskohta su asukoha lähipiirkonnas, samuti antakse infot parkimisala tüübi, parkimistasu ja aktsepteeritavate maksevsiide kohta.

MÄRKUS. kõigis kohtades ei pruugi üksikasjalik teave parkimise kohta saadaval olla.

Parkimiskoha leidmine praeguses asukohas

1 Vali **Kuhu?** > **Kategooriad** > **Parkimine**.
2 Vali **Filtreeri parkimisvõimalusi** ja siis vähemalt üks filtreerimiskategooria – vabad kohad, parkimisviis, hind või makseviis (valikuline).

   MÄRKUS. kõigis kohtades ei pruugi üksikasjalik teave parkimise kohta saadaval olla.
3 Vali parkimiskoht.
4 Vali **Mine!**.

Parkimiskoha leidmine määratud asukoha lähedal

1 Vali **Kuhu?**.
2 Otsi asukohta.
3 Vali asukohaotsingu tulemustest asukoht.
4 Vali Ⓟ.

   Avaneb valitud asukoha lähedal olevate parkimiskohtade loend.
5 Vali **Filtreeri parkimisvõimalusi** ja siis vähemalt üks filtreerimiskategooria – vabad kohad, parkimisviis, hind või makseviis (valikuline).

   MÄRKUS. kõigis kohtades ei pruugi üksikasjalik teave parkimise kohta saadaval olla.
6 Vali parkimiskoht.
7 Vali **Mine!**.

Parkimisteabe värvide ja tähiste selgitused

Üksikasjalikke andmeid sisaldavad parkimisalad on tähistatud eri värvidega, et sa näeks, kas parklas kohti on või mitte. Tähistega on näidatud parkimisviis (parkimine tänaval või parklas), ligikaudne parkimistasu ja makseviis.

Seadmes on näidatud nende värvitoonide ja tähiste seletused.

Vali parkimiskoha otsingutulemustes ⓘ.

Hiljuti leitud asukohtade vaatamine

Seade salvestab viimase 50 leitud asukoha ajaloo.

Vali **Kuhu?** > **Hiljutine**.

Hiljuti leitud asukohtade loendi tühjendamine

Vali **Kuhu?** > **Hiljutine** > ☰ > **Tühjenda** > **Jah**.

Praeguse asukoha teave

Praeguse asukoha kohta teabe saamiseks saad kasutada lehekülge Kus ma olen?. See funktsioon on abiks siis, kui pead operatiivtöötajatele oma asukoha teatama.

Vali kaardil sõiduk.

Hädaabiteenuste ja tanklate otsimine

Lähimate haiglate, politseijaoskondade ja tanklate leidmiseks saad kasutada lehte Kus ma olen?.

1. Vali kaardil sõiduk.
2. Vali **Haiglad**, **Politseijaosk.**, **Kütus**, või **Autoabi**.

   MÄRKUS. teatud teenusekategooriad ei pruugi igal pool olla saadaval.

   Kuvatakse valitud teenust pakkuvad asukohad. Lähimad asukohad paiknevad loendi ülaosas.
3. Vali asukoht.
4. Tee valik.
   - Asukohta navigeerimiseks vali **Mine!**
   - Telefoninumbri ja muude asukohaandmete vaatamiseks vali ⓘ.

Hetke asukohta juhendamine

Kui on vaja selgitada, kuidas teie asukohta jõuda, annab seade juhiste loendi.

1. Vali kaardil sõiduk.
2. Vali ☰ > **Juhised minuni**.
3. Vali alguskoht.
4. Valige **Vali**.

Otsetee lisamine

Saad lühiteid lisada menüüsse Kuhu?. Lühitee võib osutada asukohale, kategooriale või otsinguvahendile.

Menüü Kuhu? võib koosneda kuni 36 lühitee ikoonist.

1. Vali **Kuhu?** > **Lisa otsetee**.
2. Vali element.

Otsetee eemaldamine

1. Vali **Kuhu?** > ☰ > **Eemalda otsetee(d)**.
2. Vali eemaldatav otsetee.
3. Kinnitamiseks vali otsetee uuesti.
4. Vali **Valmis**.

Asukohtade salvestamine

Asukoha salvestamine

1 Otsi asukohta (*Asukoha otsimine kategooria alusel*, lehekülg 7).
2 Vali otsingutulemuste seast asukoht.
3 Vali ⓘ > **Salvesta**.
4 Vajadusel sisesta nimi, seejärel vali **Valmis**.
5 Vali **Salvesta**.

Oma praeguse asukoha salvestamine

1 Vali kaardil sõiduki ikoon.
2 Vali **Salvesta**.
3 Sisesta nimi ja vali **Valmis**.

Salvestatud asukoha muutmine

1 Vali **Kuhu?** > **Salv.-tud**.
2 Vajadusel vali kategooria.
3 Vali asukoht.
4 Vali ⓘ.
5 Vali ☰ > **Redigeeri**.
6 Tee valik.
   - Valige **Nimi**.
   - Valige **Telefoninumber**.
   - Vali **Kategooriad**, et salvestatud asukohtade hulka kategooriaid lisada.
   - Vali **Kaardi sümbol**, et muuta sümbolit, mida kasutati salvestuskoha märkimiseks kaardil.
7 Muutke teavet.
8 Vali **Valmis**.

Salvestatud asukohtadele kategooriate määramine

Salvestatud asukohtade korrastamiseks saate neile kohandatud kategooriad määrata.

MÄRKUS. kui oled salvestanud vähemalt 12 asukohta, kuvatakse kategooriad salvestatud asukohtade menüüs.

1 Vali **Kuhu?** > **Salv.-tud**.
2 Vali asukoht.
3 Vali ⓘ.
4 Vali ☰ > **Redigeeri** > **Kategooriad**.
5 Sisesta üks või mitu kategooria nime, eraldades need komaga.
6 Vajadusel valige soovituslik kategooria.
7 Vali **Valmis**.

Salvestatud asukoha kustutamine

MÄRKUS. kustutatud asukohti ei saa taastada.

1 Valige **Kuhu?** > **Salv.-tud**.
2 Vali ☰ > **Kustuta**.
3 Märgi kustutatavate asukohtade kõrval olev ruut ja vali **Kustuta**.

Sihtkohta navigeerimine

Teekonnad

Teekond on liikumistee praegusest asukohast ühte või enamasse sihtkohta.

- Seade arvutab soovitatava teekonna sihtkohta sinu määratud eelistuste põhjal, sh lähtudes teekonna arvutamise režiimist (*Teekonna arvutusrežiimi muutmine*, lehekülg 16) ja vältimistest (*Viivituste, teemaksude ja teatud piirkondade vältimine*, lehekülg 17).
- Sihtkohta navigeerimist saab alustada kiiresti soovitatava teekonna alusel, kuid võid valida ka alternatiivse marsruudi (*Teekonna alustamine*, lehekülg 13).
- Kui soovitud teatud maanteid kasutada või vältida, saad teekonda kohandada (*Teekonna kujundamine*, lehekülg 16).
- Teekonnale saab lisada mitu sihtkohta (*Asukoha lisamine teekonnale*, lehekülg 16).

Teekonna alustamine

1 Vali **Kuhu?** ning otsi asukohta (*Asukohtade otsimine ja salvestamine*, lehekülg 5).
2 Vali asukoht.
3 Tee valik.
   - Navigeerimise alustamiseks soovitatud teekonna järgi vali **Mine!**.
   - Alternatiivse teekonna valimiseks vali Y ning vali teekond.
     Alternatiivsed teekonnad kuvatakse kaardist paremal.
   - Teekonna muutmiseks vali Y > **Muuda teekonda** ning lisa teekonnale kujunduspunkte (*Teekonna kujundamine*, lehekülg 16).

Seade arvutab teekonna sihtkohta ning juhendab hääljuhiste ning kaardil kuvatava teabe abil (*Sinu teekond kaardil*, lehekülg 14). Teekonna põhimaanteede eelvaade kuvatakse mõneks sekundiks kaardi servas.

Kui pead teekonnal peatusi tegema, saad need asukohad teekonnale lisada (*Asukoha lisamine teekonnale*, lehekülg 16).

Teekonna alustamine funktsiooniga RoadTrip teekonnad

Seade võib arvutada kurvide ja mägedega marsruudi, mis ei sisalda kiirteid. Funktsioon pakub nauditavamat sõitu, kuid võib suurendada aja- ja kütusekulu sihtkohta jõudmiseks.

1 Vali **Kuhu?** > **Kategooriad**.
2 Vajadusel vali alamkategooria.
3 Vali asukoht.
4 Vali .
5 Teekonna pikkust saad suurendada või vähendada liuguriga.
6 Vajadusel vali , et teekonnale kujunduspunkte lisada.
7 Vali **Mine!**.

Teekonna alustamine kaardil

Teekonna alustamiseks saad valida asukoha kaardilt.

1 Vali **Vaata kaarti**.
2 Otsinguala kuvamiseks lohista ja suurenda/vähenda kaarti.
3 Vajadusel vali Q ja filtreeri huvipunkte kategooria alusel.
   Asukohatähised (või sinine täpp) kuvatakse kaardil.
4 Tee valik.
   - Vali asukohamarker.
   - Vali punkt, nt tänav, ristmik või aadress.
5 Vali **Mine!**.

Koju sõitmine

Kui alustad esimest korda koduteekonda, palub seade sisestada kodu asukoha.

1 Vali **Kuhu?** > **Mine koju**.

2 Vajadusel sisesta kodu asukoht.

Kodu asukohateabe muutmine

1 Vali **Kuhu?** > ☰ > **Seadista kodukoht**.

2 Sisesta kodu asukoht.

Sinu teekond kaardil

Seade juhendab sõitmisel sihtkohta hääljuhiste ja kaardil oleva teabe abil. Järgmise pöörde, väljasõidu või muu tegevuse juhised kuvatakse kaardi ülaosas.

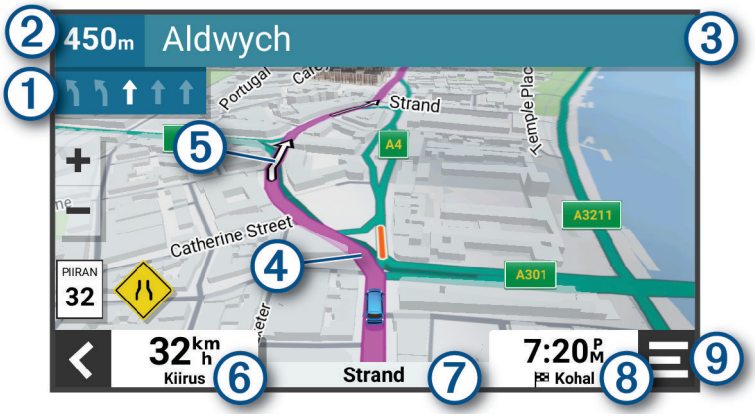

1	Järgmine tegevus teekonnal. Näitab järgmist pööret, väljasõitu või muud tegevust ning võimalusel sobivat sõidurada.
2	Kaugus järgmise tegevuseni.
3	Järgmise tegevusega seotud tänava nimi või väljasõit.
4	Kaardil esiletõstetud teekond.
5	Järgmine tegevus teekonnal. Kaardil olevad nooled näitavad järgmiste tegevuste asukohta.
6	Sõiduki kiirus. **VIHJE:** võid seda välja puudutada reisiteabe lehekülje avamiseks (*Reisiinfo lehe vaatamine*, lehekülg 21).
7	Maantee nimi, millel sõidad.
8	Hinnanguline saabumisaeg. **VIHJE:** väljal kuvatava teabe muutmiseks puuduta välja (*Kaardiandmete välja muutmine*, lehekülg 22).
9	Kaardi tööriistad. Kuvab tööriistad marsruudi ja ümbruse kohta lisateabe näitamiseks.

Aktiivne sõiduraja juhendamine

Ärapöördele, mahasõidule või ristmikule lähenedes näidatakse kaardi kõrval detailset simulatsiooni, kui see on saadaval. Värvitud joon ① märgib õiget rada pöörde sooritamiseks.



Pöörete ja juhiste vaatamine

Teekonnal navigeerimisel saad vaadata eesolevaid pöördeid, sõidurajavahetusi või muid teekonna juhiseid.

1 Vali kaardil valik:
   - Eesolevate pöörete ja juhiste vaatamiseks vali ☰ > **Pöörded**.

     Kaardi tööriist kuvab järgmised mitu pööret või suunda kaardi kõrval. Loendit uuendatakse teekonnal navigeerimisel automaatselt.
   - Kogu teekonna pöörete ja suundade täieliku loendi vaatamiseks vali kaardi ülaosast tekstiriba.
2 Vali pööre või suund (valikuline).

   Kuvatakse detailne teave. Suuremate maanteede ristmike puhul võidakse kuvada ristmikukujutis, kui see on saadaval.

Kogu teekonna vaatamine kaardil

1 Teekonnal navigeerides vali suvaline koht kaardil.
2 Vali ⤢.

Sihtkohta saabumine

Sihtkohale lähenedes annab seade teavet teekonna lõppemise kohta.

- 🏁 näitab sihtpunkti kaardil ning sihtpunkti jõudmisest teavitatakse häälteate abil.
- Teatud sihtkohtadele lähenedes pakub seade parkimiskohti automaatselt. Soovitatud parkimiskohtade täisloendi nägemiseks võid valida Rohkem (*Parkimine sihtkoha lähedal*, lehekülg 15).
- Sihtpunktis peatudes lõpetab seade automaatselt teekonna. Kui seade kohalejõudmist ise ei tuvasta, vali teekonna lõpetamiseks ☰ > **Peata**.

Parkimine sihtkoha lähedal

Seade aitab leida sihtpunktis parkimiskohta. Teatud sihtkohtadele lähenedes pakub seade parkimiskohti automaatselt.

1 Tee valik.
   - Kui seade soovitab parkimiskohti, siis kõigi soovitatud parkimiskohtade nägemiseks vali **Rohkem**.

     MÄRKUS. soovitatud parkimiskoha valimisel uuendab seade marsruuti automaatselt.
   - Kui seade ei paku parkimiskohti, vali **Kuhu?** > **Kategooriad** > **Parkimine** ja vali 📍 > **Minu sihtkoht**.
2 Vali **Filtreeri parkimisvõimalusi** ja siis vähemalt üks filtreerimiskategooria – vabad kohad, parkimisviis, hind või makseviis (valikuline).

   MÄRKUS. kõigis kohtades ei pruugi üksikasjalik teave parkimise kohta saadaval olla.
3 Vali parkimiskoht ja seejärel **Mine!**.

Seade juhatab sind parkimisalale.

Aktiivse teekonna muutmine

Asukoha lisamine teekonnale

Enne asukoha lisamist teekonnale pead teekonnal navigeerima (*Teekonna alustamine*, lehekülg 13).

Asukohti saab lisada ka teekonna keskel või lõpus. Näiteks saad teekonna järgmise sihtkohana lisada tankla.

VIHJE: paljude sihtkohtade või ajaliselt planeeritud peatustega keerukaid teekondi saad luua teekonnaplaneerijaga, et teekonda kavandada ja ajakavastada ning see salvestada (*Teekonna plaanimine*, lehekülg 31).

1 Vali kaardilt ❮ > **Kuhu?**.
2 Otsi asukohta (*Asukohtade otsimine ja salvestamine*, lehekülg 5).
3 Vali asukoht.
4 Vali **Mine!**.
5 Tee valik.
   - Asukoha lisamiseks teekonna järgmise sihtkohana vali **Lisa järg. peatusena**.
   - Asukoha lisamiseks teekonna lõppu vali **Lisa lõpp-peatusena**.
   - Asukoha lisamiseks ja sihtkohtade järjestuse määramiseks vali **Lisa aktiiv. teekonnale**.

Seade võtab lisatud asukoha arvesse ja arvutab teekonna uuesti ning juhatab sind järjekorras sihtkohtadesse.

Teekonna kujundamine

Enne teekonna kujundamist pead teekonda alustama (*Teekonna alustamine*, lehekülg 13).

Kursi muutmiseks saad teekonda käsitsi kujundada. Nii saad teekonna suunata teatud maanteele või läbida teatud piirkond ilma peatuse või sihtkoha lisamiseta teekonnale.

1 Vali suvaline koht kaardil.
2 Vali **Kujunda teekond**.
   VIHJE: kaardi suurendamiseks ja täpsema asukoha märkimiseks saad valida ✚.
   Seade siseneb teekonna kujundamise režiimi ja arvutab marsruudi valitud sihtkohta jõudmiseks.
3 Vali **Mine!**.
4 Vajadusel vali järgmiste hulgast suvand.
   - Kujunduspunktide lisamiseks teekonnale vali kaardil täiendavaid asukohti.
   - Kujunduspunti eemaldamiseks vali kujunduspunkt ja siis **Meeldet.**.

Ümbersõit

Võid teha teekonnal ümbersõidu või vältida teatud teid. See on kasulik ehituspiirkonda, suletud või kehvadele teedele sattudes.

1 Vali kaardilt ☰ > **Muuda teekonda**.
2 Tee valik:
   - Ümbersõidu teepikkuse kehtestamiseks vali **Ümbersõit vahemaa järgi**.
   - Teekonnal kindlast teest ümbersõidu tegemiseks vali **Ümbersõit vastavalt teele**.

Teekonna arvutusrežiimi muutmine

1 Vali ⚙ > **Navigeerimine** > **Arvutusrežiim**.
2 Tee valik.
   - Vali **Kiirem aeg**, et arvutada teekonnad, mida mööda on võimalik kiiremini sõita, kuid mis võivad olla pikemad.
   - Vali **Sirge joon**, et arvutada otse mööda sirgjoont kulgevad maastikurajad.

Teekonna lõpetamine

Vali kaardil ☰ > **Peata**.

Soovitatud teekondade kasutamine

Enne funktsiooni kasutamist pead salvestama vähemalt ühe asukoha ja aktiveerima reisiandmete funktsiooni (*Seade ja privaatsusseaded*, lehekülg 38).

Funktsiooni myTrends™ abil arvutab seade sihtkohta saabumise reisiandmete, nädalapäeva ja kellaaja alusel. Kui oled salvestatud sihtkohta mitu korda sõitnud, võidakse sihtkoht kuvada kaardi navigeerimisribal koos hinnangulise reisiaja ning liiklusteabega.

Soovitatud teekonna vaatamiseks vali navigeerimisriba.

Viivituste, teemaksude ja teatud piirkondade vältimine

Teekonnale jäävate liiklusviivituste vältimine

Enne kui saad liiklusseisakuid vältida, pead vastu võtma liiklusteabe (*Liiklusteabe vastuvõtmine nutitelefoni abil*, lehekülg 27).

Seade optimeerib vaikimisi teekonda, et vältida liiklusseisakuid automaatselt. Kui oled selle valiku liiklusseadetes keelanud (*Liiklusseaded*, lehekülg 37), saad liiklusseisakuid vaadata ja vältida käsitsi.

1 Teekonnal navigeerides vali ☰ > **Liiklus**.
2 Vali **Alternat. Teekond**, kui see on saadaval.
3 Vali **Mine!**.

Maksuliste teede vältimine

Seade saab vältida teekonda läbi piirkondade, kus on vaja maksta makse, näiteks tee- või sillamaksu. Vältida saab ka ummikupiirkondi. Seade võib siiski tasulise piirkonna teekonda lisada, kui muud teekonnad ei ole mõistlikud.

1 Vali ⚙ > **Navigeerimine** > **Väldi** > **Tollid ja maksud**.
2 Vali **Salvesta**.

Teemaksu vältimine

Kui seadme kaardiandmed sisaldavad üksikasjalikku teemaksuteavet, võid tasulisi teid vältida või lubada.

MÄRKUS. see funktsioon ei ole saadaval kõikides piirkondades.

1 Vali ⚙ > **Navigeerimine** > **Teemaksud**.
2 Vali riik.
3 Tee valik.
   - Kui soovid, et seade küsiks iga kord enne tasulisele teele juhendamist, vali **Küsi alati**.
   - Tasuliste teede vältimiseks vali **Väldi**.
   - Tasuliste teede lubamiseks vali **Luba**.
4 Vali **Salvesta**.

Tee tüüpide vältimine

1 Vali ⚙ > **Navigeerimine** > **Väldi**.
2 Vali teekonnal välditavad tee tüübid ja seejärel vali **Salvesta**.

Loodushoiualade vältimine

Seade saab vältida keskkonna- või heitmepiiranguid, mis võivad veokile kehtida.

1 Vali ⚙ > **Navigeerimine** > **Loodushoiualad**.
2 Tee valik:
   - Kui soovid, et seade küsiks enne loodushoiuala lisamist alati luba, vali **Küsi alati**.
   - Loodushoiualade alatiseks vältimiseks vali **Väldi**.
   - Loodushoiualade alatiseks lubamiseks vali **Luba**.
3 Vali **Salvesta**.

Kohandatud vältimised

Funktsiooniga Kohandatud vältimised saad teatud piirkondi või teelõike vältida. Seade väldib teekonna arvutamisel neid piirkondi ja maanteid, kui on olemas muid mõistlikke teekondi.

Tee vältimine

1 Valige ⚙ > **Navigeerimine** > **Kohandatud vältimised**.
2 Vajadusel vali **Lisa välditav objekt**.
3 Vali **Lisa välditav tee**.
4 Vali välditava tee osa alguspunkt ja seejärel vali **Järgmine**.
5 Vali teeosa lõpp-punkt ja seejärel vali **Järgmine**.
6 Vali **Valmis**.

Piirkonna vältimine

1 Valige ⚙ > **Navigeerimine** > **Kohandatud vältimised**.
2 Vajadusel vali **Lisa välditav objekt**.
3 Vali **Lisa välditav ala**.
4 Vali välditava piirkonna vasak ülanurk ja seejärel vali **Järgmine**.
5 Vali välditava piirkonna parem alanurk ja seejärel vali **Järgmine**.
   Valitud piirkond varjutatakse kaardil.
6 Vali **Valmis**.

Kohandatud välditavate objektide blokeerimine

Saad välditavaid objekte blokeerida neid kustutamata.

1 Valige ⚙ > **Navigeerimine** > **Kohandatud vältimised**.
2 Vali välditavad objektid.
3 Vali ☰ > **Keela**.

Kohandatud välditavate objektide kustutamine

1 Vali ⚙ > **Navigeerimine** > **Kohandatud vältimised** > 🗑.
2 Tee valik:
   - Kõigi kohandatud vältimiste kustutamiseks vali **Vali kõik** > **Kustuta**.
   - Ühe välditava objekti kustutamiseks vali välditav objekt ja seejärel vali **Kustuta**.

Maastikul navigeerimine

Kui te ei sõida mööda teid, kasutage režiimi Maastik.

1 Valige ⚙ > **Navigeerimine**.
2 Valige **Arvutusrežiim** > **Sirge joon** > **Salvesta**.
   Järgmine teekond arvutatakse otse sihtkohta.

Kaardi kasutamine

Kaarti saab kasutada teekonnal navigeerimiseks (*Sinu teekond kaardil*, lehekülg 14) või ümbruskonna kaardi vaatamiseks siis, kui ükski teekond pole aktiivne.

1 Vali **Vaata kaarti**.
2 Vali suvaline koht kaardil.
3 Tee valik.
   - Vasakule, paremale, ülesse või alla liikumiseks lohista kaarti.
   - Suurendamiseks vali ✚, vähendamiseks vali ▬.
   - Vaadete Põhi üleval ja 3D vahel lülitumiseks vali ⮝.
   - Teekonnaplaneerija avamiseks vali (*Teekonnaplaneerija*, lehekülg 31).
   - Kuvatud huvipunktide kategooriate kaupa filtreerimiseks vali 🔍.
   - Teekonna alustamiseks vali kaardilt asukoht ja vali **Mine!** (*Teekonna alustamine kaardil*, lehekülg 13).

Kaardi tööriistad

Kaardi tööriistad tagavad kiire juurdepääsu teabele ja seadme funktsioonidele kaardi vaatamise ajal. Kui aktiveerid kaardi tööriista, siis ilmub see paneelina kaardi servas.

Peata: peatab navigeerimise aktiivsel teekonnal.

Muuda teekonda: võimaldab teha ümbersõite või vältida marsruudil olevaid teatud asukohti (*Aktiivse teekonna muutmine*, lehekülg 16).

Vaigista navigeerimine: vaigistab seadme heli.

Eespool asuvad linnad: kuvab aktiivsele marsruudile või maanteele jäävaid eespool asuvaid linnu ja teeninduskohti (*Eespool asuvad linnad*, lehekülg 20).

Eespool: kuvab marsruudile või teele jäävad eespool asuvad asukohad (*Eespool*, lehekülg 20).

Elevation: näitab eesolevaid kõrgusemuudatusi.

Liiklus: kuvab praeguse teekonna või piirkonna liiklusolud (*Eesoleva liikluse vaatamine*, lehekülg 21). Seda funktsiooni ei saa teatud piirkondade ja teatud seadmemudelite puhul kasutada.

Reisiandmed: kuvab kohandatud reisiandmed, nagu kiiruse või läbisõidu (*Reisiandmete vaatamine kaardil*, lehekülg 20).

Pöörded: kuvab teekonnal eesolevate pöörete loendi (*Pöörete ja juhiste vaatamine*, lehekülg 15).

Telefon: kuvab ühendatud telefoni viimaste kõnede loendi ning kuvab aktiivse kõne ajal saadaolevad kõnesuvandid (*Kõnesuvandid*, lehekülg 26).

Ilm: kuvab piirkonna ilmaolud.

photoLive: kuvab tellimusest photoLive liikluskaamerate reaalajas pilte (*photoLive liikluskaamerad*, lehekülg 33).

Kiiruskaamera teavitus: võimaldab anda teada kiiruskaamerast või punase fooritule kaamerast. Seda tööriista saab kasutada üksnes siis, kui seadmes on kiiruskaamera või punase fooritule kaamera andmed ja rakendusega Garmin Drive on aktiivne ühendus (*Reaalajas teenused, liiklusteave ja nutitelefoni funktsioonid*, lehekülg 22).

Kaardi tööriista vaatamine

1 Vali kaardil ☰.
2 Vali kaardi tööriist.
   Kaardi tööriist ilmub paneelina kaardi serva.
3 Pärast kaardi tööriista kasutamise lõpetamist vali ✖.

Eespool

Tööriist Eespool annab teavet teekonnal eesolevate asukohtade või maantee kohta, millel liigud. Saad kategooria põhjal vaadata eesolevaid huvipunkte, nagu restorane, tanklaid või muid piirkondi.

Saad kohandada kategooriaid, mis kuvatakse tööriistas Eespool.

Eespool olevate asukohtade vaatamine

1 Vali kaardil ☰ > **Eespool**.

   Sõidu ajal kuvab kaardivahend teele või marsruudile jääva järgmise asukoha.

2 Tee valik.
   - Kui kaardivahend kuvab kategooriad, vali kategooria, et kuvada sellesse kategooriasse kuuluvad lähedalasuvad kohad.
   - Kui kaardivahend kuvab eespool olevad asukohad, vali asukoht ja vaata asukoha üksikasju või alusta teekonda asukohta.

Eespool kategooriate kohandamine

Saad kohandada asukohtade kategooriaid, mis kuvatakse tööriistas Eespool.

1 Vali kaardil ☰ > **Eespool**.
2 Vali kategooria.
3 Vali 🔧.
4 Tee valik.
   - Loendis kategooria ette- või tahapoole liigutamiseks vali nool ja lohista see kategooria nimest paremale.
   - Kategooria muutmiseks vali kategooria.
   - Kohandatud kategooria loomiseks vali kategooria, vali **Kohandatud otsing** ja sisesta ettevõtte või kategooria nimi.
5 Vali **Salvesta**.

Eespool asuvad linnad

Maanteel või maanteed sisaldaval teekonnal sõites pakub vahend Eespool asuvad linnad teavet teele jäävate linnade kohta. Kaardivahend kuvab iga linna kohta kauguse maanteelt mahasõidu, teele jäävate teenindusjaamade kohta, sarnaselt liiklusmärkidel olevale teabele.

Eespool olevate linnade ja mahasõiduteenuste vaatamine

1 Vali kaardil ☰ > **Eespool asuvad linnad**.

   Maanteel või aktiivsel marsruudil liikudes kuvab kaardivahend teavet eespool olevate linnade ja mahasõitude kohta.

2 Vali linn.

   Seade kuvab valitud linna lähistel olevad huvipunktid, nagu tanklad, majutuskohad või restoranid.

3 Vali asukoht, seejärel valige sinna navigeerimiseks **Mine!**.

Reisiinfo

Reisiandmete vaatamine kaardil

Reisiandmete nägemiseks kaardil pead kaardi tööriistade menüüsse lisama tööriista.

   Vali kaardil ☰ > **Reisiandmed**.

Kohandatud reisiteabe kuvamine kaardil

Kaardil kohandatud reisiteabe kuvamiseks kasutage reisiandmete kaardivahendit.

1 Vali kaardil ☰ > **Reisiandmed**.
2 Tee valik.

- Vali reisiandmete vahendis ① andmeväli ja vali väljal kuvatav teave.
- Vali kohandatav kaardi andmeväli ② ja vali väljal kuvatav teave.

Reisiinfo lehe vaatamine

Reisiinfo kuvab tema arvates kehtiva liikumiskiiruse ning pakub reisistatistikat.

Vali kaardil **Kiirus**.

Reisilogi vaatamine

Seade peab läbitud tee kohta reisilogi.

1 Vali ⚙ > **Kaardivaade** > **Kaardikihid**.
2 Tähista märkeruut **Varemkülastatud kohad**.

Reisiinfo kustutamine

1 Vali kaardil **Kiirus**.
2 Vali ☰ > **Lähtesta väli (väljad)**.
3 Vali:
   - Teekonnal navigeerides vali **Vali kõik**, et lähtestada esimesel leheküljel kõik andmeväljad peale kiirusemõõdiku.
   - Vali **Lähtesta koguandmed**, et lähtestada reisi arvuti andmed.
   - Vali **Lähtesta max kiirus**, et maksimumkiirus lähtestada.
   - Vali **Lähtesta reis B**, et läbisõit lähtestada.

Eesoleva liikluse vaatamine

TEATIS

Garmin ei vastuta liiklusteabe täpsuse ega ajakohasuse eest.

Enne selle funktsiooni kasutamist peab seade liiklusteavet vastu võtma (*Liiklus*, lehekülg 27).

Saad vaadata marsruudile või teele jäävaid liiklusummikuid.

1 Teekonnal navigeerides vali ☰ > **Liiklus**.
   Lähim liiklusummik ilmub ekraanile kaardi paremas servas.
2 Täiendavate andmete vaatamiseks vali liiklusummik.

Liikluse vaatamine kaardil

Liikluskaart kuvab värvidega kodeeritud liiklusvoolu ja viivitused lähimatel teedel.

1 Vali peamenüüst ▦ > **Liiklus**.
2 Vajadusel vali ☰ > **Legend**, et vaadata liikluskaardi tingmärke.

Liiklusummikute otsimine

1 Vali peamenüüst ▦ > **Liiklus**.
2 Vali ☰ > **Juhtumid**.
3 Vali loendist üksus.
4 Enam kui ühe ummiku korral kasuta täiendavate ummikute vaatamiseks nooli.

Kaardi kohandamine

Kaardikihtide kohandamine

Saad valida, milliseid andmeid kaardil kuvatakse, näiteks ikoonid huvipunktide ja teeolude tähistamiseks.

1 Vali ⚙ > **Kaardivaade** > **Kaardikihid**.
2 Märgi ruut iga kaardil kuvatava kihi kõrval.

Kaardiandmete välja muutmine

1 Vali kaardil andmeväli.
   MÄRKUS. valikut Kiirus ei saa kohandada.
2 Vali kuvatav andmetüüp.

Kaardiperspektiivi vahetamine

1 Vali ⚙ > **Kaardivaade** > **Sõidukaardi vaade**.
2 Tee valik.
   - Vali **Suund üles**, et kuvada kahemõõtmeline (2D) sõidukaart, kus sõidusuund on märgitud kaardi ülaosas.
   - Kahemõõtmelise kaardi kuvamiseks, kus põhjasuund jääb üles, vali **Põhi üleval**.
   - Vali **3D**, et kuvada kolmemõõtmeline kaart.

Reaalajas teenused, liiklusteave ja nutitelefoni funktsioonid

Rakenduse Garmin Drive abil saab seade vastu võtta nutiteavitusi ja reaalajas teavet, nagu reaalajas liiklusandmeid ja ilmateavet.

Reaalajas liiklusteave: saadab seadmele reaalaja liiklusteavet, näiteks teavet liiklusõnnetuste ja viivituste, teeehituste ja teesulgemiste kohta (*Liiklus*, lehekülg 27).

Ilmateave: saadab reaalajas ilmateateid, teeolude ja ilmaradari teavet seadmesse (*Ilmateate vaatamine*, lehekülg 30).

Nutiteavitused: kuvab telefoni teavitused ja sõnumid seadmes. See funktsioon on saadaval ainult teatud keeltes.

Vabakäehelistamine: saad seadmega helistada ja telefonikõnesid vastu võtta ning seadet vabakäevaljuhääldina kasutada.

Asukohtade saatmine seadmesse: saad asukohad nutitelefonist navigatsiooniseadmesse saata.

Nutitelefoniga paaristamine

Seadme CamperVan saab nutitelefoni ja rakendusega Garmin Drive siduda, et kasutada lisafunktsioone ja pääseda juurde reaalajas teabele (*Reaalajas teenused, liiklusteave ja nutitelefoni funktsioonid*, lehekülg 22) .

1 Installi rakendus Garmin Drive nutitelefoni rakenduste poest.
2 Lülita seade CamperVan sisse ning aseta seade ja nutitelefon üksteisest 3 m (10 jala) kaugusele.
3 Ava telefonis rakendus Garmin Drive.
4 Järgi ekraanil kuvatavaid juhiseod, et kontole Garmin sisse logida ning paaristamine ja seadistamine lõpule viia.

Kuvatakse peamine rakenduse juhtpaneel. Pärast seadmete paaristamist loovad need automaatselt ühenduse, kui need on sisse lülitatud ja asuvad levialas.

Teenuse Bluetooth funktsioonide keelamine (Android™)

Kõik teenuse Bluetooth ühilduvad funktsioonid on telefoni paaristamisel vaikimisi lubatud. Võid teatud teenuse Bluetooth funktsioonid keelata, kuid mõnede funktsioonide ühenduse alles jätta.

1 Vali ⚙ > **Juhtmeta võrgud**.
2 Tee valik:
   - Kõigi teenuse Bluetooth funktsioonide keelamiseks tühjenda teenuse Bluetooth märkeruut.
   - Ainult vabakäehelistamise keelamiseks vali telefoni nimi ja tühjenda märkeruut **Telefonikõned**.

Rakenduste teavituste kuvamine või peitmine (Android)

Rakenduses Garmin Drive saad kohandada, millist tüüpi nutitelefoniteavitused seadmes CamperVankuvatakse.

1 Ava telefonis rakendus Garmin Drive.
2 Vali ⚙ > **Nutiteavitused**.
   Ilmub nutitelefoni rakenduse kategooriatega loend.
3 Vastava rakendusetüübi teavituste lubamiseks või keelamiseks vali kategooria.

Teenuse Bluetooth funktsioonide keelamine (iPhone®)

Kõik teenuse Bluetooth ühilduvad funktsioonid on telefoni paaristamisel vaikimisi lubatud. Võid teatud teenuse Bluetooth funktsioonid keelata, kuid mõnede funktsioonide ühenduse alles jätta.

1 Vali ⚙ > **Juhtmeta võrgud**.
2 Rakenduse Garmin Drive andmete ja nutitelefoni teavituste keelamiseks vali **Nutitelefoni teenused** ja tühjenda märkeruut**Nutitelefoni teenused**.
   VIHJE: ja on värvilised, kui teenused on aktiivsed.

Teavituste kuvamine või peitmine (iPhone)

Seadmes kuvatavaid teavitusi saab filtreerida, et need kuvada või peita.

1 Vali ⚙ > **Juhtmeta võrgud**.
2 Vali **Nutitelefoni teenused**.
   VIHJE: on värviline, kui teenused on aktiivsed.
3 Vali **Nutiteavitused**.
4 Vali iga kuvatava teavituse kõrval märkeruut.

Bluetooth funktsioonide oleku ikoonid

Olekuikoonid kuvatakse teenuse Bluetooth seadetes iga paaristatud seadme kõrval.

Vali ⚙ > **Juhtmeta võrgud**.

- Hall ikoon näitab, et funktsioon on keelatud või selle seadme puhul eraldatud.
- Värviline ikoon näitab, et funktsioon on ühendatud ja selle seadme puhul aktiivne.

	Vabakäehelistamine
	Nutiteavitused
	Garmin Drive funktsioonid ja teenused

Nutiteavitused

Kui seade on rakendusega Garmin Drive ühendatud, saad vaadata nutitelefonist pärit teavitusi, nagu tekstsõnumeid, sissetulevaid kõnesid ja kalendris olevaid kohtumisi seadmes CamperVan.

MÄRKUS. pärast rakendusega Garmin Drive ühenduse loomist kulub võib-olla pisut aega, enne kui teavitused navigatsiooniseadmesse jõuavad. kuvatakse seadme Bluetooth seadetes värvilisena, kui nutiteavitused on ühendatud ja aktiivsed (*Bluetooth funktsioonide oleku ikoonid*, lehekülg 24).

Teavituste vastuvõtmine

⚠ HOIATUS

Sõidu ajal ära teavitusi loe ega neile vasta. Muidu võib ekraan segada su keskendumisvõimet, mille tagajärjeks võib olla tõsise kehavigastuse või surmaga lõppev õnnetus.

Selle funktsiooni kasutamiseks peab seade olema ühendatud toetatava telefoniga, milles töötab rakendus Garmin Drive (*Reaalajas teenused, liiklusteave ja nutitelefoni funktsioonid*, lehekülg 22).

Enamikul lehtedel kuvatakse hüpikaken, kui seade võtab nutitelefonist teavituse vastu. Kui kasutad seadet kaasreisijana, pead teavituste vaatamiseks kinnitama, et oled reisija, mitte juht.

MÄRKUS. kaardi vaatamisel kuvatakse teavitused kaardi tööriistas.

- Teavituse eiramiseks vali **OK**.

  Hüpikaken sulgub, kuid teavitus jääb telefonis aktiivseks.
- Teavituse vaatamiseks vali **Vaata**.
- Teavituse kuulamiseks vali **Vaata** > **Mängi**.

  Seade loeb teavituse ette kõnesünteesitehnoloogia abil. See funktsioon on saadaval ainult teatud keeltes.
- Lisatoimingute tegemiseks (nt teavituse kustutamiseks telefonist) vali **Vaata** ja tee valik.

  MÄRKUS. lisatoimingud on saadaval ainult mõnede teavitusetüüpide puhul ning teavituse loonud rakendus peab vastavat toimingut toetama.

Teavituste vastuvõtmine kaardi vaatamise ajal

⚠ HOIATUS

Sõidu ajal ära teavitusi loe ega neile vasta. Muidu võib ekraan segada su keskendumisvõimet, mille tagajärjeks võib olla tõsise kehavigastuse või surmaga lõppev õnnetus.

Selle funktsiooni kasutamiseks peab seade olema ühendatud toetatud telefoniga, milles töötab rakendus Garmin Drive (*Reaalajas teenused, liiklusteave ja nutitelefoni funktsioonid*, lehekülg 22).

Kaardi vaatamise ajal kuvatakse uued teavitused ekraani servas kaardi tööriistas. Kui kasutad seadet kaasreisijana, pead teavituste vaatamiseks kinnitama, et oled reisija, mitte juht.

- Teavituse eiramiseks vali ✕ või oota, kuni hüpikaken ise ekraanilt kaob.

  Hüpikaken sulgub, kuid teavitus jääb telefonis aktiivseks.
- Teavituse vaatamiseks vali teavituse tekst.
- Teavituse kuulamiseks vali ▶.

  Seade loeb teavituse ette kõnesünteesitehnoloogia abil. See funktsioon on saadaval ainult teatud keeltes.
- Teavituse kuulamiseks häälkäskluse abil ütle **Esita sõnum**.

  MÄRKUS. see valik on saadaval ainult siis, kui valitud keel toetab häälkäskluste funktsiooni ja kaardi tööriistas kuvatakse 🎙.

Teavituste loendi vaatamine

Saad vaadata kõigi aktiivsete teavituste loendit.

1 Vali ⊞ > **Nutiteavitused**.

  Kuvatakse teavituste loend. Lugemata teavitused kuvatakse mustana ning loetud teavitused hallina.

2 Tee valik:
  - Teavituse vaatamiseks vali teavituse kirjeldus.
  - Teavituse kuulamiseks vali ▶.

    Seade loeb teavituse ette kõnesünteesitehnoloogia abil. See funktsioon on saadaval ainult teatud keeltes.

Aadressile või asukohta liikumine rakendusega Garmin Drive

RakendusegaGarmin Drivesaad otsida aadressi, ettevõtet või huvipunkti ning selle andmed navigeerimiseks seadmesse CamperVan saata.

1 Vali rakenduses Garmin Drive **Kuhu?**.

2 Tee valik:
  - Sinu lähedal oleva koha otsimiseks sisesta majanumber ja tänavanimi.
  - Muus linnas aadressi otsimiseks sisesta majanumber, tänava nimi, linn ja riik.
  - Nime alusel ettevõtte otsimiseks sisesta nime osa või täielik nimi.
  - Linna otsimiseks sisesta linn ja riik.

  Sisestamise ajal kuvatakse otsinguvälja all soovitusi.

3 Vali soovitatud otsingutulemus.

  Rakendus kuvab asukoha kaardil.

4 Teekonna alustamiseks vali **Mine!**.

Seade CamperVan alustab navigeerimist valitud asukohta ning asukoht lisatakse sinu viimastesse otsingutulemustesse menüüs Kuhu?.

Käed-vabad helistamine

MÄRKUS. kuigi süsteem toetab enamike telefonide ühendamist, ei saa garanteerida kindla telefoni toimimist süsteemiga. Kõik funktsioonid ei pruugi olla sinu telefoniga kasutatavad.

Bluetooth juhtmevaba tehnoloogia abil saab seade luua ühenduse mobiilseadmega ja muutuda vabakäeseadmeks (*Reaalajas teenused, liiklusteave ja nutitelefoni funktsioonid*, lehekülg 22). Kui telefon on ühendatud, saad seadmega helistada ja kõnesid vastu võtta.

Helistamine

Numbri valimine

1 Vali ⊞ > **Telefon** > **Vali nr**.
2 Sisesta number.
3 Vali **Vali nr**.

Telefoniraamatus olevale kontaktile helistamine

Telefoniraamat laaditakse telefonist seadmesse iga kord, kui seadmete vahel ühenduse lood. Võib kuluda mõni minut, enne kui telefoniraamatut on võimalik kasutada. Kõik telefonid ei toeta seda funktsiooni.

1 Vali ⊞ > **Telefon** > **Telefoniraamat**.
2 Vali kontaktkirje.
3 Vali **Helista**.

Asukohta helistamine

1 Vali ⊞ > **Telefon** > **Sirvi kategooriaid**.
2 Vali huvipunkt.
3 Vali **Helista**.

Kõne vastuvõtmine

Kõne saabumisel valige **Vastan** või **Väldi**.

Kõnede loendi kasutamine

Kõnede loend laaditakse telefonist seadmesse iga kord, kui telefon ja seade ühenduvad. Võib kuluda mõni minut, enne kui kõnede loendit on võimalik kasutada. Kõik telefonid ei toeta seda funktsiooni.

1 Vali ⊞ > **Telefon** > **Kõnede ajalugu**.
2 Vali kategooria.
   Kuvatakse kõnede loend, mille tipus on viimatine kõne.
3 Vali kõne.

Kõnesuvandid

Kõnesuvandid on kasutatavad kõne vastuvõtmisel. Kõik suvandid ei ühildu telefoniga.

VIHJE: kui sulged kõnesuvandite lehe, saad selle uuesti avada, kui valid mis tahes kuval ▯. Võid helistaja valida ka kaardilt.

- Konverentskõne seadistamiseks vali **Lisa kõne**.
- Heli suunamiseks telefoni vali **Pooleloolev kõne navigatsiooniseadmes**.
  VIHJE: kasuta seda funktsiooni, kui soovid Bluetooth ühenduse välja lülitada ja telefonikõnet jätkata või kui vajad privaatsust.
- Numbriklahvistiku kasutamiseks vali **Klahvistik**.
  VIHJE: kasuta funktsiooni automatiseeritud süsteemide, nagu kõneposti kasutamiseks.
- Mikrofoni vaigistamiseks vali **Vaigista navigeerimine**.
- Lõpetamiseks valige **Kõne lõpp**.

Kodu telefoninumbri salvestamine

VIHJE: pärast kodunumbri sisestamist saad "Kodu" lisada salvestatud asukohtade loendisse (*Salvestatud asukoha muutmine*, lehekülg 12).

1 Vali ▪▪ > **Telefon** > ☰ > **Määrake kodune tel nr**.
2 Sisesta telefoninumber.
3 Vali **Valmis**.

Koju helistamine

Enne koju helistamist sisesta kodu telefoninumber.

Vali ▪▪ > **Telefon** > **Helista koju**.

Seotud telefoni kustutamine

Saad seotud telefoni kustutada, et takistada sel tulevikus automaatselt seadmega ühenduse loomist.

1 Vali ⚙ > **Juhtmeta võrgud**.
2 Vali telefon ja seejärel **Unusta seade**.

Liiklus

TEATIS

Garmin ei vastuta liiklusteabe täpsuse ega ajakohasuse eest.

Seade saab esitada teavet teele jääva liikluse kohta. Saad määrata seadme teekonna arvutamisel vältima liiklust ja leidma sihtkohta uue marsruudi, kui aktiivsel teekonnal ootab ees pikem liiklusseisak (*Liiklusseaded*, lehekülg 37). Liikluskaart võimaldab jälgida kaardil sinu piirkonda jäävaid liiklusseisakuid.

Liiklusteabe pakkumiseks peab seade liiklusteavet vastu võtma.

- Kõik tootemudelid saavad tellimusevabasid liiklusandmeid Garmin Drive rakenduses (*Liiklusteabe vastuvõtmine nutitelefoni abil*, lehekülg 27).
- Kõik tootemudelid saavad liiklusandmeid võrgupõhise liiklusteabe tarviku kaudu (*Liiklusteabe vastuvõtmine liiklusteabe vastuvõtja abil*, lehekülg 28). Ava tooteleht aadressil garmin.com ja leia ning osta ühilduv liiklusteabe vastuvõtja tarvik.

Liiklusteave ei ole kõikides piirkondades kättesaadav. Teavet liiklusteabe levialade kohta leiad aadressilt garmin.com/traffic.

Liiklusteabe vastuvõtmine nutitelefoni abil

Seade saab vastu võtta tellimusvaba liiklusteavet, kui seade on ühendatud nutitelefoniga, milles töötab rakendus Garmin Drive.

1 Ühenda seade rakendusega Garmin Drive (*Reaalajas teenused, liiklusteave ja nutitelefoni funktsioonid*, lehekülg 22).
2 Vali seadmes CamperVan ⚙ > **Liiklus** ja veendu, et ruut**Liiklus** oleks märgitud.

Liiklusteabe vastuvõtmine liiklusteabe vastuvõtja abil

TEATIS

Soojendusega (metallvõrguga) tuuleklaasid võivad halvendada liiklusteabe vastuvõtja jõudlust.

Liiklusteabe vastuvõtja võtab liiklusandmeid võimaluse korral vastu võrgupõhise levisignaaliga. Õhu kaudu liiklusandmete vastuvõtmiseks peab seade liiklusteabega ühilduva toitekaabli abil olema ühendatud sõiduki toiteallikaga. Liiklusteabe vastuvõtja kuulub teatud mudelite komplekti (*Liiklus*, lehekülg 27). Kui sinu tootemudel ei sisalda liiklusteabe vastuvõtjat, ava tooteleht aadressil garmin.com ning leia ja osta ühilduv liiklusteabe vastuvõtja kaablitarvik.

Liiklusteave ei ole kõikides piirkondades kättesaadav. Teavet liiklusteabe levialade kohta leiad aadressilt garmin.com/traffic.

Ühenda seade sõiduki pistikuga liiklusteabega ühilduva toitekaabli vahendusel (*Seadme CamperVan paigaldamine ja toide*, lehekülg 2).

Kui sinu tootemudel sisaldab liiklusandmeid, on seadme komplekti kuuluv sõiduki toitekaabel liiklusteabega ühilduv. Kui ostad liiklusteabe vastuvõtja kaabli tarvikuna, ühenda seade tarviku kaabli abil sõiduki toiteallikaga.

Kui viibid liiklusteabe levialas, saab seade liiklusteavet kuvada, et saaksid liiklusviivitusi vältida.

Liiklusteabe tellimused

Suurem osa liiklusteabe vastuvõtjaid on varustatud piirkondliku liiklusteabe tellimusega. Saad oma liiklusteabe vastuvõtjasse lisada täiendavate piirkondade tellimusi. Lisateabe saamiseks külasta aadressi garmin.com/traffic.

Liiklusteabe tellimuste vaatamine

Valige ⚙ > **Liiklus** > **Tellimused**.

Tellimuse lisamine

Saad osta ka muude regioonide või riikide liiklusteavet.

1. Vali ⚙ > **Liiklus**.
2. Vali **Tellimused** > ➕.
3. Kirjuta FM-vastuvõtja ID üles.
4. Tellimuse ostmiseks ja 25-tärgise koodi saamiseks ava veebiaadress garmin.com/fmtraffic.

   Liiklusteabe tellimuskoodi saab kasutada vaid ühe korra. Teenuse uuendamisel pead iga kord uue koodi hankima. Kui omad mitut liiklusteabe FM-vastuvõtjat, pead uue koodi hankima igale vastuvõtjale.
5. Vali seadmel **Järgmine**.
6. Sisesta kood.
7. Vali **Valmis**.

Liiklusteabe lubamine

Liiklusteabe lubamiseks pead esmalt ühilduva liiklusteabe vastuvõtja kaabli seadmega ühendama (*Liiklusteabe vastuvõtmine nutitelefoni abil*, lehekülg 27).

Saad liiklusteabe edastamise sisse või välja lülitada.

1. Vali ⚙ > **Liiklus**.
2. Märgi ruut **Liiklus**.

Liikluse vaatamine kaardil

Liikluskaart kuvab värvidega kodeeritud liiklusvoolu ja viivitused lähimatel teedel.

1. Vali peamenüüst ▦ > **Liiklus**.
2. Vajadusel vali ☰ > **Legend**, et vaadata liikluskaardi tingmärke.

Liiklusummikute otsimine

1 Vali peamenüüst ▪▪ > **Liiklus**.
2 Vali ☰ > **Juhtumid**.
3 Vali loendist üksus.
4 Enam kui ühe ummiku korral kasuta täiendavate ummikute vaatamiseks nooli.

Häälkäsklus

MÄRKUS. häälkäsklused ei toimi kõikides keeltes ja ei prruugi olla kõikides mudelites.

MÄRKUS. Häälkäsklused ei tööta korralikult, kui taustamüra on liiga tugev.

Häälkäsklused võimaldavad seadet juhtida sõnade ja käskluste ütlemisega. Häälkäskluste menüü pakub häälsuuniseid ja häälkäskluseid.

Seadme häälkäskluste näpunäited

- Räägi selge häälega ja otse seadme suunas.
- Alusta käsklust sõnadega *OK, Garmin*.
- Häälkäskluste paremaks tuvastamiseks vähenda taustamüra, nt raadioheli.
- Vasta seadme häälkäsklustele nagu vaja.
- Kui mõistlikku vastust ei tule, siis proovi käsklus ümber sõnastada.
- Kui seade ei vasta häälkäsklustele, siis veendu, et see ei asu kõlari või õhuava lähedal, sest see võib häirida mikrofoni.

Ettevõtte Garmin häälaktiveeritav navigeerimine

Ettevõtte Garmin häälaktiveeritav navigeerimine võimaldab asukohtade ja aadresside otsimiseks, üksikasjalike juhistega marsruutide alustamiseks, vabakäekõne tegemiseks jne kasutada loomulikus kõnes häälkäskluseid.

- Ütle *OK, Garmin* ja häälkäsklus.

  Nt võid öelda järgmist.
  - *OK, Garmin, take me home.*
  - *OK, Garmin, where's the library?*

Saabumisaja kontrollimine

Kui marsruut on aktiivne, võid öelda häälkäskluse sihtkohta saabumise hinnangulise aja saamiseks.

Ütle *OK, Garmin, what time will we arrive?*

Häälkäsklusega helistamine

Seotud nutitelefoni telefoniraamatus olevale kontaktile helistamiseks võid kasutada häälkäsklust.

Ütle *OK, Garmin, call* ja ütle kontakti nimi.

Nt võid öelda *OK, Garmin, call Mom.*.

Seadme sätete muutmine häälkäskluste abil

Võid kasutada alltoodud häälkäsklusi seadistusteks vahemikus 0 kuni 10.

- *OK, Garmin, increase the volume.*
- *OK, Garmin, set the volume to 0.*
- *OK, Garmin, set the volume to 9.*

Rakenduste kasutamine

Seadmes kasutusjuhendi vaatamine

Seadme ekraanilt saad lugeda täielikku kasutusjuhendit mitmes keeles.

1 Vali ▪▪ > **Kasutusjuhend**.

   Kasutusjuhend kuvatakse samas keeles, mille oled valinud tarkvarateksti jaoks (*Keele- ja klaviatuuriseaded*, lehekülg 38).

2 Kasutusjuhendi otsimiseks vali 🔍 (valikuline).

Ilmateate vaatamine

Enne selle funktsiooni kasutamist peab seade ilmateadet vastu võtma. Võid seadme rakendusega Garmin Drive ühendada, et ilmateadet vastu võtta (*Reaalajas teenused, liiklusteave ja nutitelefoni funktsioonid*, lehekülg 22).

1 Vali ▪▪ > **Ilm**.

   Seade kuvab mitme järgmise päeva ilmaolud ja -teate.

2 Vali päev.

   Kuvatakse selle päeva üksikasjalik ilmateade.

Ilmateade teise linna kohta

1 Valige ▪▪ > **Ilm** > **Hetke asukoht**.

2 Tehke valik.

   - Lemmiklinna ilmateate vaatamiseks valige loendist linn.
   - Lemmiklinna lisamiseks valige **Lisa linn** ja sisestage linna nimi.

Ilmaradari vaatamine

Selle funktsiooni kasutamiseks peab seade olema ühendatud toetatud telefoniga, milles töötab rakendus Garmin Drive (*Reaalajas teenused, liiklusteave ja nutitelefoni funktsioonid*, lehekülg 22).

1 Vali ▪▪ > **Ilmaradar**.

2 Vali ▶, et radarikaart animeerida.

Ilmahoiatuste vaatamine

Selle funktsiooni kasutamiseks peab seade olema ühendatud toetatud telefoniga, milles töötab rakendus Garmin Drive (*Reaalajas teenused, liiklusteave ja nutitelefoni funktsioonid*, lehekülg 22).

MÄRKUS. see funktsioon ei ole saadaval kõikides piirkondades.

Seadmega reisimise ajal võivad kaardile ilmuda ilmahoiatused. Saad vaadata ilmahoiatuste kaarti oma praeguse asukoha või valitud linna ümbruses.

1 Vali ▪▪ > **Ilm**.

2 Vajadusel vali linn.

3 Vali ☰ > **Ilmateated**.

Teeolude kontrollimine

Enne selle funktsiooni kasutamist tuleb seade ühendada ühilduva telefoniga, milles on käivitatud rakendus Garmin Drive (*Reaalajas teenused, liiklusteave ja nutitelefoni funktsioonid*, lehekülg 22).

Sa saad vaadata enda piirkonnas, enda marsruudil või siis mõnes teises linnas ilmaga seotud teeolusid.

1 Vali ▪▪ > **Ilm**.

2 Vajadusel vali linn.

3 Vali ☰ > **Teeolud**.

Rakenduse BirdsEye kujutised

Rakendusel BirdsEye on allalaaditavad kõrgeraldusvõimega kaardikujutised, sh üksikasjalikud satelliitkujutised ja rastripõhised topograafilised kaardid. Võid BirdsEye Satellite Imagery otse seadmesse alla laadida, kui sellel on Wi-Fi® ühendus.

Rakenduse BirdsEye kujutiste allalaadimine

Enne rakenduse BirdsEye kujutiste allalaadimist otse oma seadmesse tuleb luua ühendus traadita võrguga (*Ühendumine Wi-Fi võrku*, lehekülg 39).

1 Vali ⊞ > **BirdsEye Direct**.
2 Vali ⬇.
3 Tee valik.
   - Rakenduse BirdsEye konkreetse asukoha või ala kujutisfailide allalaadimiseks vali **Asukoht:** ja siis kategooria.

     MÄRKUS. vaikimisi valitakse praegune asukoht.
   - Kujutise kvaliteedisuvandi määramiseks vali **Detail**.
   - Allalaaditud kujutisfailides näidatud ala suuruse määramiseks vali **Suurus** ja sisesta valitud asukoha vahemaa.
   - Allalaaditud kujutise salvestuskoha tähistamiseks vali **Salvestuskoht**.
4 Vali **Laadi alla**.
5 Anna allalaaditud kujutisele nimi ja vali **Valmis**.

Teekonnaplaneerija

Teekonnaplaneerija abil saad kavandada ja salvestada teekonda, mida tulevikus teha soovid. Sellega on mugav tarneteekonda, puhkusereisi või automatka kavandada. Võid salvestatud teekonda redigeerida selle põhjalikumaks kohandamiseks, sh asukohtade järjekorra muutmine ning soovitatud vaatamisväärsuste ja kujunduspunktide lisamine.

Teekonnaplaneerija abil saad ka aktiivset teekonda muuta ja selle salvestada.

Teekonna plaanimine

Teekonnale võib lisada palju sihtkohti, kuid neil peab kindlasti olema alguspunkt ja sihtkoht. Alguspunkt on koht, kust plaanid teekonda alustada. Kui alustad teekonnal navigeerimist mõnest muust kohast, pakub seade esmalt võimaluse luua teekond alguspunkti. Edasi-tagasireisi puhul võivad algus- ja lõpp-punkt kattuda.

1 Vali **Teekonnaplaneerija**.
2 Vajadusel vali arvutusrežiim.

   MÄRKUS. vaikimisi valitakse režiim Kiirem aeg.
3 Vali suvand, et alguspunktiks asukoht määrata.
   - Vali kaardil asukoht.
   - Vali 🔍 ja otsi asukohta (*Asukoha otsimine otsinguriba abil*, lehekülg 5).
4 Lisakohtade lisamiseks korda punkti 2.

   MÄRKUS. viimane lisatud asukoht on sihtkoht.
5 Pärast kõigi vajalike asukohtade lisamist vali 💾.

Teekonna asukohtade muutmine ja ümberjärjestamine

1 Vali **Teekonnaplaneerija**.
2 Vali salvestatud teekond.
3 Vali **Loend**.
4 Vali asukoht.
5 Tee valik.
   - Asukoha teisaldamiseks üles- või allapoole vali ⇅ ja lohista asukoht teekonnal uude asukohta.
   - Uue asukoha lisamiseks pärast valitud asukohta vali ⊕.
   - Asukoha eemaldamiseks vali 🗑.

Vaatamisväärsuste leidmine teekonnal

Võid sooritada Popid kohad otsingu, et leida huvitavaid või populaarseid vaatamisväärsusi, mida teekonnale lisada.

1 Teekonna muutmisel vali 🔍 > **Popid kohad**.
2 Vajadusel vali **Otsingufiltrid**, et kuvatavaid vaatamisväärsusi kategooria või reitingu alusel filtreerida.
3 Täpsemate andmete vaatamiseks vali mingi vaatamisväärsus.
4 Vaatamisväärsuse lisamiseks teekonnale vali **Vali**.

Teekonnavalikute muutmine

Võid kohandada seda, kuidas seade teekonda arvutab.

1 Vali **Teekonnaplaneerija**.
2 Vali salvestatud teekond.
3 Vali ✎.
4 Tee valik.
   - Teekonnale kujunduspunktide lisamiseks vali **Kuju** ja vali vähemalt üks asukoht.
   - Teekonna arvutamise režiimi muutmiseks puuduta teekonna lõiku ja vali arvutusrežiim.

Salvestatud teekonnani navigeerimine

1 Vali **Teekonnaplaneerija**.
2 Vali salvestatud teekond.
3 Vali **Mine!**.
4 Vali esimene asukoht, kuhu navigeerida, ja vali **OK**.
   Seade arvutab teekonna praegusest asukohast valitud asukohani ning seejärel juhatab sind teekonna järjekorras ülejäänud sihtkohtadesse.

Aktiivse teekonna muutmine ja salvestamine

Kui teekond on aktiivne, siis saad selle redigeerimiseks ja salvestamiseks kasutada teekonnaplaneerijat.

1 Vali **Teekonnaplaneerija** > **Minu aktiivne teekond**.
2 Teekonna muutmiseks kasuta reisiplaneerija funktsioone.
   Teekond arvestatakse ümber iga kord, kui teed muudatuse.
3 Teekonna salvestamiseks vali **Salvesta**, nii saad sellel ka hiljem navigeerida (valikuline).

TracBack®

Hiljutise raja jälgimine

Funktsioon TracBack salvestab sinu liikumise viimase lõigu. Võid viimast rada pidi eelmisesse asukohta tagasi minna.

1 Vali ⊞ > **TracBack**.
   Sinu hiljutine rada kuvatakse kaardil.
2 Vali **Mine!**.

Hiljutise raja salvestamine teekonnana

Saad salvestada hiljutise raja teekonnana ja hiljem teekonnaplaneerijas kasutada (*Salvestatud teekonnani navigeerimine*, lehekülg 32).

1 Vali **TracBack**.
   Sinu hiljutine rada kuvatakse kaardil.
2 Vali 🔧 > **Salvesta teekonnana**.
3 Sisesta nimi ja vali **Valmis**.

photoLive liikluskaamerad

Enne selle funktsiooni kasutamist tuleb seade ühendada rakendusega Garmin Drive (*Reaalajas teenused, liiklusteave ja nutitelefoni funktsioonid*, lehekülg 22).

photoLive liikluskaamerad edastavad reaalajas pilte liiklusoludest põhimaanteedel ja ristmikel.

photoLive ei ole kõigis piirkondades saadaval.

Teenuse photoLive liikluskaamerate vaatamine ja salvestamine

Sul on võimalik vaadata läheduses olevate liikluskaamerate kujutisi reaalajas. Samuti saad salvestada liikluskaamerad, mis jäävad tihti su teele.

1 Vali ⊞ > **photoLive**.
2 Vali **Lisamiseks puuduta**.
3 Vali tee.
4 Vali liikluskaamera asukoht.
   Kaamera asukohakaardi kõrvale ilmub kaamera reaalajas kujutise eelvaateaken. Täissuuruses pildi vaatamiseks vali eelvaateaken.
5 Kaamera salvestamiseks vali **Salvesta** (valikuline).
   Rakenduse photoLive avakuvale lisatakse selle kaamera eelvaatekujutise pisipilt.

Rakenduse photoLive liikluskaamerate vaatamine kaardil

Rakenduse photoLive kaarditööriist kuvab marsruudil eesolevad liikluskaamerad.

1 Vali kaardil ☰ > **photoLive**.
   Seade näitab lähima eesoleva liikluskaamera kujutist reaalajas ning vahemaad selle kaamerani. Kui see kaamera on seljataha jäänud, hakkab seade näitama järgmise teel oleva kaamera kujutist reaalajas.
2 Kui valitud teelõigul ühtegi kaamerat ei leita, vali **Otsi kaameraid**, et vaadata muid lähedal olevaid kaameraid ja need salvestada (valikuline).

Liikluskaamera salvestamine

1 Vali ⊞ > **photoLive**.
2 Vali **Lisamiseks puuduta**.
3 Vali liikluskaamera.
4 Vali **Salvesta**.

Juhtmevabad kaamerad

Seade võib esitada ühe või mitme ühendatud juhtmevaba kaamera pilti.

Kaamera sidumine navigatsiooniseadmega Garmin

Saad kaamera ühilduva navigatsiooniseadmega Garmin siduda. Lisateavet ühilduvate seadmete Garminkohta vaata tootelehelt garmin.com/bc40.

1 Installi navigatsiooniseadmesse kõige uuem tarkvara.

   Ilma uusima tarkvarata ei pruugi seade BC 40 kaamera kasutamist toetada. Lisateavet tarkvara uuendamise kohta leiad navigatsiooniseadme kasutusjuhendist.

2 Paigalda patareid kaamerasse.

   Kaamera lülitub automaatselt sidumisrežiimi. Kui kaamera on sidumisrežiimis, vilgub sinine LED-märgutuli. Kaamera on sidumisrežiimis kaks minutit. Kui sidumisrežiim aegub, saad patareid eemaldada ja uuesti paigaldada,

3 Võta ühilduv navigatsiooniseade Garmin sõidukist välja, hoia seda kuni 1,5 m (5 jalga) kaugusel kaamerast ning lülita navigatsiooniseade sisse.

   Seade tuvastab kaamera automaatselt ning palub sul seadmed siduda.

4 Vali **Jah**.

   VIHJE: kui navigatsiooniseade ei tuvasta kaamerat automaatselt, saad käsitsi sidumiseks valida ⚙ > **Juhtmevabad kaamerad** > **Lisa uus kaamera**.

   Seade seotakse kaameraga.

5 Anna kaamerale nimi (valikuline).

   Peaksid kasutama kirjeldavat nime, mis viitab selgelt kaamera auskohale.

6 Vali **Valmis**.

Traadita kaamera vaatamine

⚠ HOIATUS

Õigel kasutamisel aitab seade sinu ümber toimuvast saada parema ülevaate. Valesti kasutamisel võib ekraan segada su keskendumisvõimet, mille tagajärjeks võib olla tõsise kehavigastuse või surmaga lõppev õnnetus. Sõidu ajal on tähelepanu hajumise vältimiseks lubatud ekraani vaid põgusalt vaadata.

Vali avakuvalt või kaardilt .

Juhendamisjoonte joondamine

Parima viiteteabe tagamiseks peavad juhendamisjooned olema joondatud, et sõiduki välisservi tähistada. Juhendamisjooned peab iga tagurduskaamera puhul eraldi joondama. Kui muudad kaamera nurka, pead kohe juhendamisjooned uuesti joondama.

1 Paiguta sõiduk nii, et sõiduki juhipoolne osa on võimalikult täpselt äärekivi, sisseõidutee või parkimisjoonega joondatud.

   VIHJE: abiks võib olla see, et paigutad sõiduki parkimiskoha keskele ning seejärel liigud järgmisse parkimiskohta. Nii saad sõiduki taga olevaid parkimiskoha jooni joondamisel viitepunktidena kasutada.

2 Vali seotud Garmin navigatsiooniseadmes ⚙ > **Juhtmevabad kaamerad**.

3 Vali seotud kaamera nimi ja seejärel **Juhendamisjooned** > **Seadista juhendamisjooned**.

4 Kasuta ekraani nurkades olevaid nooli, et valge juhipoolse juhendamisjoone otsi teisaldada.

   Juhendamisjoon peaks jääma äärekivi, sisseõidutee või parkimisjoonega kohakuti.

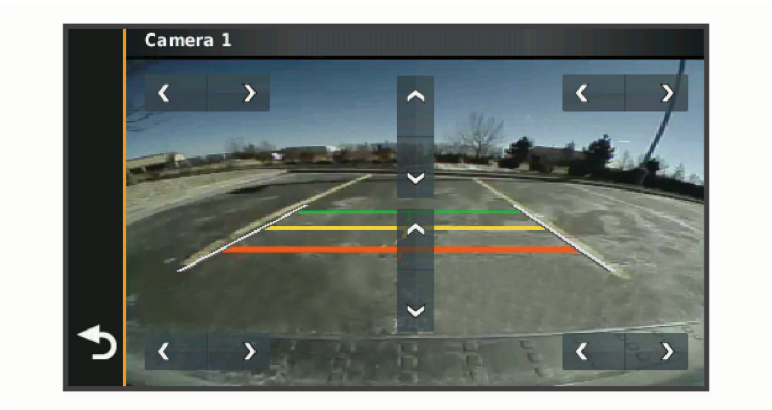

5 Kasutage ekraani keskel olevaid nooli, et värvilisi vahemaa juhendamisjooni üles- või allapoole teisaldada.

   Punane juhendamisjoon peab olema sõiduki kõige tagumise osaga joondatud. Selleks võib olla tagakaitseraud, haakeseade või muu sõiduki taga olev väljaulatuv osa.

6 Paiguta sõiduk ümber nii, et kõrvalistuja poolne osa on võimalikult täpselt äärekivi, sisseõidutee või parkimisjoonega joondatud.ning joonda noolte abil valge kõrvalistuja poolne joon.

   Juhendamisjooned peavad olema sümmeetrilised.

Eelmiste teekondade ja sihtkohtade vaatamine

Enne funktsiooni kasutamist pead lubama reisiandmete kasutamise (*Seade ja privaatsusseaded*, lehekülg 38).

Saad vaadata eelmiseid teekondi ja peatumiskohti kaardil.

Vali ▦ > **Reisipäevik**.

Seaded

Kaardi ja sõiduki seaded

Vali ⚙ > **Kaardivaade**.

Kaardi sõidukiikoon: valib kaardil sinu asukohta tähistava sõiduki ikooni.

Sõidukaardi vaade: määrab kaardi vaatenurga.

Kaardi detailid: määrab kaardi detailsuse taseme. Detailide rohkus muudab kaardi joonistamise aeglasemaks.

Kaardi teema: muudab kaardi andmete värvi.

Kaardikihid: määrab andmed, mis kuvatakse kaardi leheküljel (*Kaardikihtide kohandamine*, lehekülg 22).

Automaatne suum: valib automaatselt kaardi optimaalseks kasutamiseks sobiva suumitaseme. Kui funktsioon on välja lülitatud, tuleb kaarti suurendada ja vähendada käsitsi.

myMaps: määrab installitud kaardid, mida seade kasutab.

Kaartide lubamine

Saad lubada seadmesse paigaldatud kaartide kasutamise.

VIHJE: täiendavate kaarditoodete ostmiseks külasta veebiaadressi garmin.com/maps.

1 Vali ⚙ > **Kaardivaade** > **myMaps**.
2 Vali kaart.

Navigatsiooniseaded

Vali ⚙ > **Navigeerimine**.

Arvutusrežiim: määrab marsruudi arvutusmeetodi.

Väldi: määrab teekonna omadused, mida vältida.

Kohandatud vältimised: lubab vältida konkreetseid teid või piirkondi.

Tollid ja maksud: valib tasuliste ja teemaksukleebistega teede vältimise.

MÄRKUS. see funktsioon ei ole saadaval kõikides piirkondades.

Loodushoiualad: määrab vältimiseelistused sõidukile rakenduvate keskkonnapiirangute või heitgaasipiirangutega aladele.

Piirangutega režiim: lülitab välja kõik funktsioonid, mis eeldavad juhi suurendatud tähelepanu.

GPS-simulaator: lõpetab GPS-signaali vastuvõtmise ja säästab akut.

Arvutusrežiimi seaded

Vali ⚙ > **Navigeerimine** > **Arvutusrežiim**.

Teekond arvutatakse teel lubatud kiiruste ja sõiduki tegeliku kiiruse alusel sellel teekonnal.

Kiirem aeg: arvutab teekonnad, mida saab kiiremini läbida, kuid mis võivad olla pikemad.

Sirge joon: arvutab otsejoone su asukohast sihtkohta.

Simuleeritud asukoha seadmine

Kui asud siseruumides või ei saa satelliitsignaale vastu võtta, saad simuleeritud asukohast teekondade planeerimiseks kasutada GPS-simulaatorit.

1 Vali ⚙ > **Navigeerimine** > **GPS-simulaator**.
2 Vali peamenüüs **Vaata kaarti**.
3 Piirkonna valimiseks puuduta kaarti kaks korda.
   Asukoha aadress kuvatakse ekraani alaosas.
4 Vali asukoha kirjeldus.
5 Vali **Seadista asukoht**.

Juhtmeta võrgu seaded

Juhtmeta võrgu seadetest saab hallata Wi-Fi võrke, paaristatud Bluetooth seadmeid ja Bluetooth funktsioone.

Vali ⚙ > **Juhtmeta võrgud**.

Bluetooth: lülitab sisse Bluetooth juhtmevaba tehnoloogia.

Paaristatud seadme nimi: paaristatud Bluetooth seadmete nimed ilmuvad menüüsse. Mingi seadme Bluetooth funktsiooni seadete muutmiseks vali vastava nimega seade.

Otsi seadmeid: otsi lähedalasuvaid Bluetooth seadmeid.

Sobilik nimi: võimaldab sisestada sobiliku nime, mille alusel seadet muudes Bluetooth juhtmevaba tehnoloogiaga seadmetes tuvastada.

Wi-Fi: lubab kasutada Wi-Fi raadiot.

Salvestatud võrgud: võimaldab redigeerida ja kustutada salvestatud võrke.

Otsi võrke: otsib piirkonnas toimivaid Wi-Fi võrke (*Ühendumine Wi-Fi võrku*, lehekülg 39).

Juhiabisüsteemi seaded

Vali ⚙ > **Juhiabisüsteem**.

Hoiatused juhile: võimaldab saabuvate tsoonide või teeolude hoiatused lubada või keelata (*Juhi teavitamise funktsioonid ja hoiatused*, lehekülg 4).

Kiirushoiatus: annab märku, kui ületad kiirust.

Kiiruspiirangu märguanne: annab teada, kui kiirust peab piirangu järgi vähendama.

Teekonna eelvaade: kuvab navigeerimise alustamisel marsruudi põhimaanteede eelvaate.

Lähedushoiatus: hoiatab, kui lähened kiiruskaamerale või punase fooritule kaamerale.

Lähedushoiatuste seaded

MÄRKUS. läheduspunktide hoiatuste kuvamiseks peavad olema laaditud kohandatud huvipunktid.

MÄRKUS. see funktsioon ei ole saadaval kõikides piirkondades.

Vali ⚙ > **Juhiabisüsteem** > **Lähedushoiatus**.

Heli: määrab läheduspunktile lähenedes antava hoiatuse stiili.

Hoiatused: määrab läheduspunktid, mille puhul hoiatus esitatakse.

Ekraaniseaded

Vali ⚙ > **Ekraan**.

Värvirežiim: saad valida päeva- või öövärvirežiimi. Kui teed valiku Auto, lülitub seade olenevalt kellaajast automaatselt päeva- või öövärvidele.

Heledus: saad reguleerida ekraani heledust.

Ekraanivalgustuse väljalülitus: saad määrata aja, mille möödumisel seade lülitub unerežiimile (kui seade on akutoitel).

Ekraanipilt: saad seadme ekraanist pilti teha. Ekraanipildid salvestatakse seadmes kausta Ekraanipilt.

Liiklusseaded

Vali peamenüüst ⚙ > **Liiklus**.

Liiklus: võimaldab liiklusteavet vastu võtta.

Hetkel teenusepakkuja: määrab liiklusandmete kasutamiseks teenusepakkuja. Valik Auto valib parimad kasutatavad liiklusandmed automaatselt.

Tellimused: loendab kehtivad liiklusteabe tellimused.

Optimeeri marsruut: lubab seadmes kasutada optimeeritud alternatiivseid teekondi automaatselt või taotlemisel (*Teekonnale jäävate liiklusviivituste vältimine*, lehekülg 17).

Ühikute ja aja seaded

Ühikute ja aja seadete lehe avamiseks vali peamenüüs ⚙ > **Ühikud ja aeg**.

Praegune kellaaeg: määrab seadmes kellaaja.

Ajavorming: lubab valida 12-tunnise, 24-tunnise või UTC (universaalaja) kuva.

Ühikud: määrab vahemaade mõõtühiku.

Asukoha vorming: määrab koordinaatide vormingu ja geograafiliste koordinaatide jaoks kasutatava nivoopinna.

Kellaaja määramine

1 Vali avamenüüs olles kellaaeg.
2 Vali:
   - Kellaaja automaatseks määramiseks GPS-teabe alusel vali **Automaatne**.
   - Kellaaja käsitsi määramiseks lohista numbreid üles või alla.

Keele- ja klaviatuuriseaded

Keele ja klaviatuuri seadete avamiseks vali peamenüüs ⚙ > **Keel ja klaviatuur**.

Heli keel: määrab hääljuhiste keele.

Teksti keel: näitab ekraanil kuvatavat teksti valitud keeles.

MÄRKUS. teksti keele vahetamine ei muuda kasutaja sisestatud andmeid ega kaardiandmeid, nagu näiteks tänavanimed.

Klaviatuuri keel: võimaldab valida klaviatuuri keeli.

Seade ja privaatsusseaded

Vali ⚙ > **Seade**.

Seadmest: kuvab tarkvaraversiooni, seadme ID-numbri ja teavet mitme muu tarkvarafunktsiooni kohta.

Regulatiivteave: näitab regulatiivmärgiseid ja -teavet.

EULAd: kuvab lõppkasutaja litsentsilepingud.

MÄRKUS. seda teavet kasutatakse süsteemitarkvara uuendamisel või täiendavate kaartide ostmisel.

Tarkvaralitsentsid: kuvab tarkvara litsentsiteabe.

Seadme andmete esitamine: seadme täiustamise eesmärgil edastatakse anonüümseid andmeid.

Varemkülastatud kohad: lubab seadmel salvestada külastatud kohti. See võimaldab kuvada reisipäevikut ning kasutada funktsiooni Kus ma olin ja teenuse myTrends soovitatud marsruute.

Lähtesta: võimaldab kustutada reisiajaloo, lähtestada seadeid või eemaldada kõik kasutajaandmed.

Andmete ja sätete lähtestamine

Seade pakub erii valikuid kasutajaandmete kustutamiseks ning kõigi tehasesätete taastamiseks.

1. Vali ⚙ > **Seade** > **Lähtesta**.
2. Tee valik:
   - Reisiajaloo kustutamiseks vali **Kustuta reisiandmed**.

     Sellega kustutatakse kõik käidud asukohtade kirjed. Salvestatud asukohti või installitud kaarte ei kustutata.
   - Tehasesätete taastamiseks vali **Taasta vaikeseaded**.

     See valik kasutajaandmeid ei kustuta.
   - Kasutajaandmete kustutamiseks ja tehasesätete taastamiseks vali **Kustuta andmed ja lähtesta seaded**.

     See valik kustutab kõik kasutajaandmed, sh salvestatud asukohad, viimati leitud asukohad ja reisiajaloo. Installitud kaarte ei kustutata.

Seadme teave

E-sildi regulatiiv- ja vastavusteabe vaatamine

1. Libista sõrmega seadete menüüs allapoole.
2. Vali **Seade** > **Regulatiivteave**.

Tehnilised andmed

Töötemperatuuri vahemik	-20 ° kuni 55 °C (-4 ° kuni 131 °F)
Laadimise temperatuurivahemik	0° kuni 45°C (32° kuni 113°F)
Lainesagedus/protokoll	2,4 GHz @ 13 dBm maksimum
Toitesisend	Sõiduki pistikust kaasas oleva kaabliga. Vahelduvvooluallikast valikulise tarviku abil (ainult kodus või kontoris kasutamiseks).
Aku tüüp	Laetav liitium-ioonaku

Seadme laadimine

MÄRKUS. see III klassi toode saab voolu LPS vooluallikast.

Seadme aku laadimiseks kasuta ühte järgmistest võimalustest.

- Ühenda seade sõiduki toitega.
- Ühenda seade valikulise toitetarvikuga, näiteks seinas olevasse pistikupessa.

  Kodus või kontoris kasutamiseks heaks kiidetud Garmin AC-DC adapteri saad osta Garmin edasimüüjalt või aadressilt www.garmin.com. Teiste tootjate adapteriga võib seadme laadimine kauem aega võtta.

Seadme hooldus

Ettevõtte Garmin tugikeskus

Abi ja teabe (nt tootejuhendid, korduvad küsimused, videod ja klienditugi) saamiseks ava veebisait support.garmin.com.

Kaardi- ja tarkvarauuendused

Navigeerimisfunktsiooni tõhusaks kasutamiseks tuleb kaardid ja tarkvara seadmes ajakohasena hoida.

Kaardiuuendused esitavad seadmes kasutatud kaartide kõige uuemad saada olevad teede ja asukohtade muutused. Hoides kaardid ajakohasena, leiab teie seade viimati lisatud asukohti ja suudab arvutada täpsemad teekonnad. Kaardiuuendused on mahukad ja nende installimisele võib kuluda mitu tundi.

Tarkvarauuendused täiustavad seadme funktsioone ja toimimist. Tarkvarauuendused ei ole väga mahukad ja nende installimisele kulub paar minutit.

Seadme uuendamiseks on kaks võimalust.

- Võid luua ühenduse Wi-Fi võrguga (soovituslik). See võimalus lubab uuendada mugavalt ilma seadet arvutiga ühendamata.
- Võid ühendada seadme arvutiga ja uuendada, kasutades selleks rakendust Garmin Express (garmin.com /express).

Ühendumine Wi-Fi võrku

Seadme esmakordsel sisselülitamisel pakub seade ühenduse loomist Wi-Fi võrguga seadme registreerimiseks. Ühenduse Wi-Fi võrguga saab luua ka seadete menüüst.

1. Vali ⚙ > **Juhtmeta võrgud**.
2. Vajadusel vali **Wi-Fi**, et aktiveerida Wi-Fi tehnoloogia.
3. Vali **Otsi võrke**.

   Seade kuvab piirkonnas toimivate Wi-Fi võrkude loendi.
4. Vali võrk.
5. Vajadusel sisesta parool ja vali siis **Valmis**.

Seade loob võrguga ühenduse ja see võrk lisatakse salvestatud võrkude loendisse.. Edaspidi loob seade selle võrguga automaatselt ühenduse.

Kaartide ja tarkvara uuendamine Wi-Fi võrgu kaudu

TEATIS

Kaardi- ja tarkvarauuenduste failid on suured. Rakenduvad tavalised Interneti-pakkuja andmekasutuspiirangud või tasud. Andmekasutuspiirangute ja tasude teada saamiseks pöördu oma Interneti teenusepakkuja poole.

Kaartide ja tarkvara uuendamiseks ühenda oma seade Interneti-ühendust pakkuvasse Wi-Fi võrku. Nii saad oma hoida oma seadet ajakohasena seda arvutiga ühendamata.

1. Ühenda seade Wi-Fi võrku (*Ühendumine Wi-Fi võrku*, lehekülg 39).

   Kui oled ühendatud Wi-Fi võrku, kontrollib seade uuenduste olemasolu. Kui uuendus on saadaval, kuvatakse põhimenüüs ikoonile ⚙ teade ⬇.
2. Vali ⚙ > **Uuendused**.

   Seade kontrollib uuenduste olemasolu. Kui uuendus on olemas, ilmub valiku Kaart või Tarkvaravalik **Saadaval on uuendus**.
3. Tee valik.
   - Kõigi saadaolevate uuenduste installimiseks vali **Installi kõik**.
   - Ainult kaardiuuenduste installimiseks vali **Kaart** > **Installi kõik**.
   - Ainult tarkvarauuenduste installimiseks vali **Tarkvara** > **Installi kõik**.
4. Tutvu litsentsilepinguga ja vali nõustumiseks **Nõustu kõigiga** .

   MÄRKUS. keeldumiseks vali Hülga. Uuendamist ei toimu. Uuenduste installimiseks pead litsentsilepinguga nõustuma.
5. Ühenda seade komplekti kuuluva USB-kaabliga toiteallikavaga ja vali **Jätka** (*Seadme laadimine*, lehekülg 39).

   Parimate tulemuste saavutamiseks soovitame kasutada vähemalt 1 A voolutugevusega USB-pistikupesa. Kasutamiseks sobivad paljud nutitelefonide, tahvelarvutite või muude kaasas kantavate meediumiseadmete USB vooluadapterid.
6. Kuni toimingu lõppemiseni hoida seade toiteallikaga ühendatuna ja Wi-Fi võrgu leviulatuses.

VIHJE: kui kaardi uuendamine katkeb või katkestatakse enne selle lõppemist, on andmed puudulikud. Puuduvate andmete taastamiseks pead kaarte uuesti uuendama Wi-Fi või Garmin Express kaudu.

Kaartide ja tarkvara uuendamine teenusegaGarmin Express

Kasuta rakendust Garmin Express ja laadi alla ning installi oma seadmesse kõige uuemad kaardi- ja tarkvarauuendused.

1 Kui sul pole arvutisse rakendust Garmin Express installitud, ava veebiaadress garmin.com/express ning järgi ekraani esitatud juhiseid ja installi see (*Installimine Garmin Express*, lehekülg 42).

2 Ava rakendus Garmin Express.

3 Ühenda oma seade arvutiga mini-USB-kaabli vahendusel.

   Kaabli pisem ots ühendatakse seadme CamperVan mini-USB-pessa ① ja suurem ots ühendatakse arvuti vabasse USB-pessa.



4 Kui seade CamperVan soovib siseneda failiedastusrežiimi, siis vali **Jah**.

5 Rakenduses Garmin Express klõpsa valikut **Lisa seade**.

   Rakendus Garmin Express otsib seadmeid ning kuvab seadme nime ja seerianumbri.

6 Klõpsa valikut **Lisa seade** ning järgi ekraanil esitatavaid juhiseid ja lisa oma seade rakendusse Garmin Express.

   Kui seadistamine on lõppenud, kuvab rakendus Garmin Express seadme jaoks saada olevad uuendused.

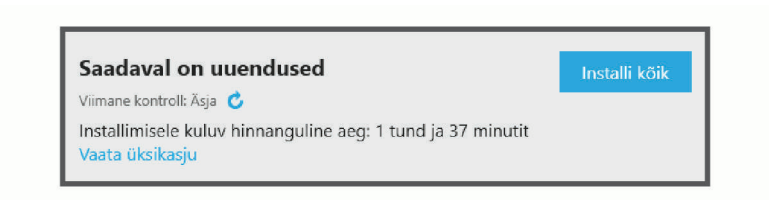

7 Tee valik.

   - Kõigi saadaolevate uuenduste installimiseks klõpsa **Installi kõik**.
   - Kindla uuenduse installimiseks klõpsa **Vaata üksikasju** ning seejärel soovitud uuenduse kõrval valikut **Installi** .

   Tarkvara Garmin Express laadib ja installib uuendused sinu seadmesse. Kaardiuuendused on väga suured ja aeglase Interneti-ühenduse korral võib see protsess kesta kaua.

   MÄRKUS. kui kaardiuuendus on seadme sisemälu jaoks liiga suur, võib tarkvara soovitada microSD® kaardi paigaldamist seadmesse, et mäluruumi juurde saada (*Mälukaardi paigaldamine kaartide ja andmete jaoks*, lehekülg 44).

8 Uuendamise ajal järgi ekraanil esitatavaid juhiseid ja vii uuenduste installimine lõpule.

   Näiteks võib rakendus Garmin Express uuendamise ajal paluda seadme eraldada ja uuesti ühendada.

Installimine Garmin Express

Rakendus Garmin Express on saadaval Windows® ja Mac® arvutitele.

1 Ava arvutis aadress garmin.com/express.
2 Tee valik.
   - Süsteeminõuete nägemiseks ja veendumaks, kas rakendus Garmin Express sinu arvutiga ühildub, vali **Süsteeminõuded**.
   - opsüsteemiga Windows arvutis vali Download for Windows (Laadi Windowsi jaoks).**Laadi Windowsi jaoks alla**
   - opsüsteemiga Mac arvutis vali Download for Mac (Laadi Maci jaoks).**Laadi Maci jaoks alla**
3 Ava allalaaditud fail ja järgi installi lõpuleviimiseks ekraanil kuvatavaid juhiseid.

Seadme hooldamine

TEATIS
Ära pilla seadet maha.
Ära hoia seadet pikka aega äärmuslike temperatuuridega kohas – see võib põhjustada jäädavaid kahjustusi.
Ära kasuta puuteekraani kõva või terava esemega, vastasel juhul võid seda kahjustada.
Väldi seadme märjaks saamist.

Korpuse puhastamine

TEATIS
Väldi kemikaalide ja puhastuslahuste kasutamist, mis võivad plastikkomponente kahjustada.

1 Puhasta seadme korpust (mitte puuteekraani) pehme puhastuslahusega immutatud lapiga.
2 Kuivata seade.

Puuteekraani puhastamine

1 Kasuta pehmet, puhast ja ebemevaba lappi.
2 Vajadusel niisuta lappi veega.
3 Niisket lappi kasutades lülita seade välja ja eralda see toiteallikast.
4 Pühi õrnalt ekraani lapiga.

Varguse vältimine

- Kui seadet ei kasutata, eemalda see ja selle kinnitus vaateväljast.
- Eemalda iminapa poolt jäänud jääkained tuuleklaasilt.
- Ära hoia seadet kindalaekas.
- Registreeri seade Garmin Express tarkvara abil (garmin.com/express).

Seadme taaskäivitamine

Kui seade lõpetab toimimise, saad seadme taaskäivitada.

Hoia toitenuppu 12 sekundit all.

Seadme, hoidiku ja iminapa eemaldamine

Seadme eemaldamine hoidikust

1 Vajuta hoidikul olevat vabastusnuppu või kida
2 Kalluta seadme põhja ülespoole ja tõsta seade aluselt üles.

Seadme eemaldamine hoidikust

1 Võta seadme ülemisest ja alumisest osast kinni.
2 Tõmba seadme alumist osa enda poole kuni see tuleb magneti küljest lahti.
Seadme sirgelt tõmbamine võib hoidiku iminapa küljest lahti tõmmata.

Hoidiku eemaldamine iminapa küljest

1 Pööra seadme hoidikut vasakule või paremale.
2 Avalda survet kuni hoidiku pesa vabastab iminapa kuuli.

Iminapa eemaldamine tuuleklaasilt

1 Tõmba iminapa kangi enda suunas.
2 Tõmba iminapal olevat naga enda suunas.

Tõrkeotsing

Iminapp ei püsi tuuleklaasil

1 Puhasta iminapp ja tuuleklaas puhastusvahendiga.
2 Kuivata puhta ja kuiva lapiga.
3 Paigalda iminapp (*Seadme CamperVan paigaldamine ja toide*, lehekülg 2).

Seade ei saa satelliidisignaale

- Veendu, et GPS-simulaator on välja lülitatud (*Navigatsiooniseaded*, lehekülg 36).
- Välju seadmega maa-alustest parklatest, eemaldu kõrgetest hoonetest ja puudest.
- Seisa mitu minutit paigal.

Seade ei saa toidet

- Veendu, et käivitatud mootoriga on pistikupesas vool.
- Veendu, et sõiduki sisetemperatuur jääb tehnilistes andmetes märgitud laadimistemperatuuri vahemikku.
- Kontrolli sõiduki kaitsmekarbist, et toiteväljundi kaitse pole katki.

Aku tühjeneb kiiresti

- Vähenda ekraani heledust (*Ekraaniseaded*, lehekülg 37).
- Vähenda ekraani väljalülituse aega (*Ekraaniseaded*, lehekülg 37).
- Vähenda helitugevust (*Helitugevuse reguleerimine*, lehekülg 3).
- Lülita wi-fi raadio välja, kui seda ei kasutata (*Juhtmeta võrgu seaded*, lehekülg 36).
- Kui seadet ei kasutata, lülita see unerežiimi (*Seadme sisse- ja väljalülitamine*, lehekülg 2).
- Väldi seadme kokkupuudet äärmuslike temperatuuridega.
- Ära jäta seadet otsese päikesevalguse kätte.

Seade ei loo ühendust minu telefoniga

- Vali ⚙ > **Juhtmeta võrgud**.

  Valik Bluetooth peab olema lubatud.
- Luba telefonis Bluetooth juhtmevaba tehnoloogia ja hoia telefoni seadmest 10 m (33 jala) raadiuses.
- Veendu, et telefon on ühilduv.

  Lisateavet leiad aadressil www.garmin.com/bluetooth.
- Lõpeta paaristamine uuesti.

  Sidumise kordamiseks tuleb seadme ja telefoni seotus lõpetada (*Seotud telefoni kustutamine*, lehekülg 27) ning siis sidumise toiming lõpule viia (*Reaalajas teenused, liiklusteave ja nutitelefoni funktsioonid*, lehekülg 22).

Lisa

Mälukaardi paigaldamine kaartide ja andmete jaoks

Võid paigaldada mälukaardi, et seadmes oleks kaartide ja andmete salvestamiseks rohkem talletusruumi. Mälukaarte saad osta elektroonikapoest või ava veebileht www.garmin.com/maps ja osta mälukaart koos ettevõtte eellaaditud kaardistustarkvaragaGarmin. Seade toetab 4 kuni 32 GB microSD mälukaarte.

1. Leia seadme kaartide ja andmete mälukaardipesa (*CamperVan seadme ülevaade*, lehekülg 1).
2. Sisesta mälukaart pessa.
3. Vajuta, kuni kuuled klõpsatust.

Andmehaldus

Seade on mälumahu suurendamiseks varustatud mälukaardipesaga.

MÄRKUS. seade ühildub operatsioonisüsteemiga Windows 7 ja hilisemate versioonidega ning Mac OS 10.7 ja hilisemate versioonidega.

Mälukaartidest

Mälukaarte saad osta elektroonikapoest või soetades eellaaditud ettevõtte Garmin kaarte (www.garmin.com). Mälukaartidele saab salvestada faile, nagu kaardid ja kohandatud huvipunktid.

Seadme ühendamine arvutiga

Seadme saad arvutiga ühendada USB-kaabli abil.

1. Ühenda USB-kaabli väiksem ots seadme pessa.
2. Ühenda USB-kaabli suurem ots arvuti USB-pessa.
3. Kui sinu CamperVan seade palub siseneda faili edastusrežiimi, vali **Jah**.

Seadme ekraanil kuvatakse arvutiga ühendatud seadme pilt.

Sõltuvalt arvuti opsüsteemist kuvatakse kaasaskantav seade, eemaldatav draiv või mäluseade.

Failide edastamine arvutist

1. Ühenda seade arvutiga (*Seadme ühendamine arvutiga*, lehekülg 44).

   Sõltuvalt arvuti opsüsteemist kuvatakse kaasaskantav seade, eemaldatav draiv või mäluseade.
2. Ava arvutis failibrauser.
3. Vali fail.
4. Vali **Redigeeri** > **Kopeeri**.
5. Leia seadmes kaust.

   MÄRKUS. eemaldatava draivi või mälu korral ei tohiks faile panna Garmin kausta.
6. Vali **Redigeeri** > **Kleebi**.

USB-kaabli lahtiühendamine

Kui seade on arvutiga ühendatud kui eemaldatav draiv või köide, tuleb andmekadude vältimiseks seade arvutist lahti ühendada. Kui seade on arvutiga Windows teisaldatava seadmena ühendatud, ei tule seadet turvaliselt lahti ühendada.

1 Lõpeta toiming:
   - Windows arvutites vali **Eemalda riistvara ohutult** ikoon süsteemisalves ja vali oma seade.
   - Arvuti Apple® puhul vali seade ja siis **Fail** > **Väljuta**.
2 Ühenda kaabel arvuti küljest lahti.

GPS-signaali olekute vaatamine

Hoia nuppu all kolm sekundit.

Täiendavate kaartide ostmine

1 Ava seadme tooteleht aadressil garmin.com.
2 Klõpsa sakil **Kaardid**.
3 Järgi ekraanil kuvatavaid juhiseid.

Lisavarustuse ostmine

- Lisatarvikute valik on saadaval internetis aadressil garmin.com või kohaliku Garmin edasimüüja poes.

Indeks

A
aadressid, otsimine **6, 25**
ajaseaded **37**
aktiivne sõiduraja juhendamine **15**
aku
  kestvuse pikendamine **43**
  laadimine **2, 39**
  probleemid **43**
arvuti, ühendamine **44**
asukohad **6, 35**
  helistamine **26**
  hiljuti leitud **11**
  otsimine **5, 9**
  praegune **11, 12**
  salvestamine **12**
  simuleeritud **36**
Asukohad
  hooned **9**
  praegune **11**
asukoht **10**
asukohtade otsimine. **5, 6, 8, 9** *Vt samuti*
  asukohad
  aadressid **6**
  asulad **20**
  kategooriad **7**
  koordinaadid **10**
  ristmikud **10**
automaatne helitugevus, lubamine **4**

B
Bluetooth tehnoloogia
  seaded **36**
  telefoni paaristamine **23**
Bluetooth-tehnoloogia, kõnede keelamine **23**

E
eespool **20**
  kohandamine **20**
ekraan, heledus **4**
ekraaninupud **3**
ekraanipilt **37**
ekraaniseaded **37**
EULAd **38**

F
failid, edastamine **44**
foorikaamerad **5**

G
Garmin Connect **22**
Garmin Express **42**
  tarkvara uuendamine **41**
GPS **3, 45**

H
heledus **4**
heli, läheduspunktid **37**
helistamine **26**
helitugevus, seadistamine **3, 4, 29**
hiljuti leitud asukohad **11**
hoidik, eemaldamine **43**
hoidiku eemaldamine **43**
hooned **9**
huvipunktid **8, 9**
  hooned **9**
huvipunktid (POI) **7, 9**
hädaabiteenused **11**
häälkäsklus **29**
  aktiveerimine **29**
  näpunäited **29**
häälkäsklused **29**

I
ID-number **38**
ikoonid, olekuriba **3**
ilm **30**
  radar **30**
  teeolud **30**
Iminapp **43**

J
juhendamisjooned, joondamine **35**
juhihoiatused **4**
juhised **15**
järgmine pööre **14**

K
kaamera
  sidumine **34**
  vaatamine **34**
kaamerad **35**
  juhendamisjooned **35**
  kiirus **5**
  punane foorituli **5**
kaardi 2D-vaade **22**
kaardi 3D-vaade **22**
kaardi vaade
  2D **22**
  3D **22**
kaardid **13, 19, 20, 31, 36**
  andmeväli **14, 21, 22**
  BirdsEye kujutised **31**
  detailsuse tase **35**
  kihid **22**
  ostmine **45**
  sümbolid **14**
  teekondade vaatamine **14, 15**
  teema **35**
  tööriistad **19**
  uuendamine **39–41**
kaardikihid, kohandamine **22**
kasutusjuhend **30**
keel
  hääl **38**
  klaviatuur **38**
Kiirotsing **7**
kiiruskaamerad **5**
klaviatuur
  keel **38**
  paigutus **38**
kodu
  asukoha muutmine **14**
  helistamine **27**
  sõit **14**
  Telefoninumber **27**
Kojusõit **14**
koordinaadid **10**
Kus ma olen? **11, 12**
kustutamine
  kõik kasutaja andmed **38**
  seotud Bluetooth-seade **27**
kõned **26**
  ajalugu **26**
  helistamine **26**
  kodu **27**
  kontaktid **26**
  tegemine **26, 29**
  vastamine **26**
kõnedele vastamine **26**
kõnetuvastus **29**
kütusetase, tanklad **11**

L
laiuskraad ja pikkuskraad **10**
liiklus **21, 27, 28, 37**
  alternatiivne teekond **17**
  kaamerad **33**
  kaart **22, 28**
  tellimuste lisamine **28**
  ummikud **22, 29**
  vastuvõtja **28**
  viivituste otsimine **22, 29**
liikluskaamerad, vaatamine **33**
läheduspunktide hoiatused, seaded **37**
lähtestamine
  reisiandmed **21**
  seade **42**

M
maastikul navigeerimine **18**
mahasõiduteenused **20**
Mahasõiduteenused **20**
microSD kaart **1, 44**
muutmine, salvestatud reisid **32**
mälukaart **1, 44**
  paigaldamine **44**
märguanded **4**
  heli **37**
  läheduspunktid **37**
myTrends, teekonnad **17**

N
navigeerimine **9, 14, 15, 29**
  maastikul **18**
  seaded **36**
nutitelefoni funktsioonid **23, 24**
  kõnede keelamine **23**
  ühendamine **23**

O
otseteed
  kustutamine **11**
  lisamine **11**
otsinguala muutmine **7**
otsinguriba **5**

P
parkimine **6, 10, 15**
patarei, laadimine **43**
photoLive **33**
praegune asukoht **11**
puuteekraani puhastamine **42**
pöördepunktid **15**

R
reisiandmed **38**
reisiinfo **20**
  lähtestamine **21**
  vaatamine **21**
reisilogi, vaatamine **21**
ristmikud, otsimine **10**

S
salvestamine, praegune asukoht **12**
salvestatud asukohad **32**
  kategooriad **12**
  kustutamine **12**
  muutmine **12**
satelliitsignaalid
  vaatamine **45**
  vastuvõtt **3**
seaded **36–38**
seadme hooldamine **42**
seadme ID **38**
seadme laadimine **2, 39, 43**
seadme lähtestamine **38**
seadme paigaldamine
  auto **2**
  eemaldamine hoidikust **42, 43**
  iminapp **2**
  Iminapp **43**
seadme puhastamine **42**
sidumine, telefon **23, 44**
sihtkohad **35**. *Vt* asukohad
  saabumine **15**
simuleeritud asukohad **36**
sõidujuhised **15**
sõiduki toitejuhe **2**

T
tagurduskaamera. *Vt* kaamerad
tarkvara
    uuendamine **39–41**
    versioon **38, 42**
tarvikud **45**
teavitused **23–25**
teekonna kujundamine **16**
teekonnad **13**
    alustamine **6, 13**
    arvutamine **16**
    arvutusrežiim **13, 32, 36**
    kaardil vaatamine **14, 15**
    kujundamine **16**
    loomine **31, 32**
    lõpetamine **16**
    muutmine **31, 32**
    myTrends **17**
    punkti lisamine **16**
    soovitatud **17**
teemaksud, vältimine **17**
teeolud, ilm **30**
tehnilised andmed **39**
Tehnoloogia Bluetooth **22, 24, 26, 44**
telefon
    lahtiühendamine **27**
    sidumine **23, 44**
telefonikõned **26**
    helistamine **26**
    vaigistamine **26**
    vastamine **26**
telefoniraamat **26**
toitekaablid **39**
    sõiduk **2**
toitenupp **1**
Toitenupp **2**
tootetugi **30**
TracBack **33**
Tripadvisor **8**
tõrkeotsing **43, 44**
tööriistad, kaardid **19**

U
unerežiim **2**
USB, lahtiühendamine **45**
uuendamine
    kaardid **39–41**
    tarkvara **39–41**

V
vabakäekõned **23, 24**
vargus, vältimine **42**
välditavad objektid
    tee tüübid **17**
    teemaksud **17**
vältimised **17**
    keelamine **18**
    kustutamine **18**
    piirkond **18**
    tee **18**

W
Wi-Fi **36, 39, 40**

Juuni 2021

GUID-1FBAE37F-A16E-441B-9E2D-F98F57D6EA68 v2